





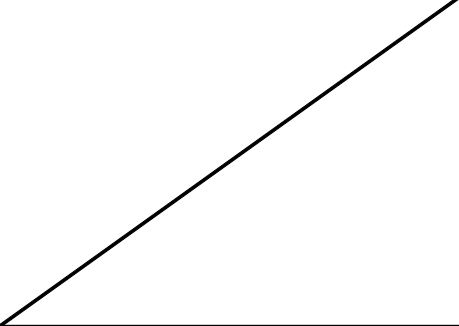
No.	所在地番 (上田市)	資産名称 (更地・建物有、建物利用の可否)	現地写真 (外観)	建物写真 (内部)	敷地面積 (㎡)	建物延床 面積 (㎡)	建物 建築年
1	芳田2220番4	中吉田児童遊園地跡地 (更地) 中吉田同和地区集会所 (建物有・利用可)			245.61	70.13	S51
2	殿城805番1	旧矢沢共同作業場 (建物有・利用可)			415.00	210.00	S54
3	殿城800番1	旧矢沢同和地区集会所 (建物有・利用可)			349.58	118.42	S55
4-1	緑が丘1丁目90番117	旧市営住宅新屋団地5号 (建物有・要解体撤去)			111.25	29.70	S31


No.	所在地番 (上田市)	資産名称 (更地・建物有、建物利用の可否)	現地写真 (外観)	建物写真 (内部)	敷地面積 (㎡)	建物延床 面積 (㎡)	建物 建築年
4-2	緑が丘1丁目90 番146	市営住宅新屋団地跡地 (7 号) (更地)			93.60	-	-
4-3	緑が丘1丁目90 番140	旧市営住宅新屋団地16号 (建 物有・要解体撤去)			87.10	29.70	S29
4-4	緑が丘1丁目90 番128	市営住宅新屋団地跡地 (17 号) (更地)			96.58	-	-
4-5	緑が丘1丁目90 番79	市営住宅新屋団地跡地 (16,17号) (更地)			273.15	-	-


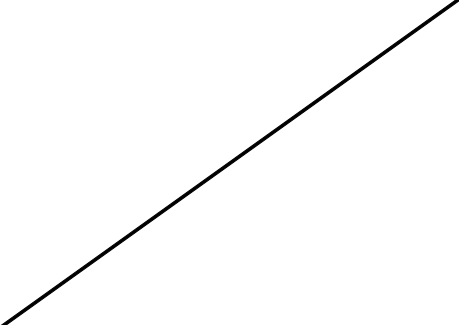

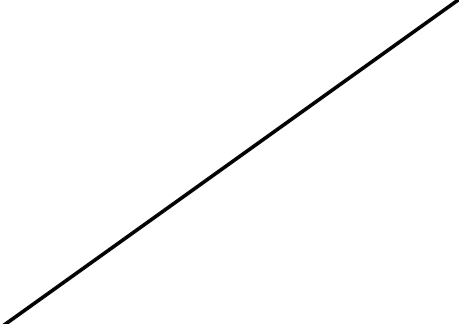

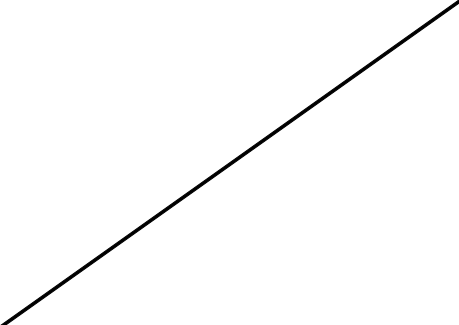
No.	所在地番 (上田市)	資産名称 (更地・建物有、建物利用の可否)	現地写真 (外観)	建物写真 (内部)	敷地面積 (㎡)	建物延床 面積 (㎡)	建物 建築年
4-6	緑が丘1丁目 116番13	旧市営住宅新屋団地19号 (建 物有・要解体撤去)			119.70	29.70	S29
4-7	緑が丘1丁目90 番103、104、 105	市営住宅新屋団地跡地 (49～ 51号) (更地)			302.43	-	-
5-1	御所695番17の 一部	旧市営住宅御所団地1,2号 (建物有・要解体撤去)			658.91	59.50	S35
5-2	御所695番17の 一部	旧市営住宅御所団地5,6号 (建物有・要解体撤去)			658.91	59.50	S35

No.	所在地番 (上田市)	資産名称 (更地・建物有、建物利用の可否)	現地写真 (外観)	建物写真 (内部)	敷地面積 (㎡)	建物延床 面積 (㎡)	建物 建築年
5-3	御所695番21	市営住宅御所団地跡地 (7,8号) (更地)			170.18	-	-
5-4	御所695番16の 一部	旧市営住宅御所団地9,10号 (建物有・要解体撤去)			414.54	59.50	S35
5-5	御所695番16の 一部	旧市営住宅御所団地11,12号 (建物有・要解体撤去)			414.54	59.50	S35
6	前山725番1の 一部	旧市営住宅前山団地2号 (建 物有・要解体撤去)			574.76	59.79	S49

No.	所在地番 (上田市)	資産名称 (更地・建物有、建物利用の可否)	現地写真 (外観)	建物写真 (内部)	敷地面積 (㎡)	建物延床 面積 (㎡)	建物 建築年
7	芳田1764番3	神川第二保育園跡地 (更地)			2,560.63	-	-
8	腰越1376番1	みなみ保育園跡地 (更地)			1,603.58	-	-
9	東内2563番 1,2570番1及び 2,2571番4	旧東内保育園 (建物有・解体 撤去予定)			2,688.17	454.89	S50
10	上野1番5	旧上野教員住宅 (建物有・要 解体撤去)			658.51	161.28	S40

No.	所在地番 (上田市)	資産名称 (更地・建物有、建物利用の可否)	現地写真 (外観)	建物写真 (内部)	敷地面積 (㎡)	建物延床 面積 (㎡)	建物 建築年
11	小島71番1	旧小島教員住宅 (建物有・要 解体撤去)			224.79	57.12	S43
12	浦野398番	浦野教員住宅跡地 (更地)			556.76	-	-
13	長瀬3662番6	旧長瀬教員住宅 (建物有・要 解体撤去)			180.60	65.61	S42
14	上田2041番3 (2棟分)	旧上田教員住宅 (建物有・要 解体撤去)			371.00	60.72	S45

No.	所在地番 (上田市)	資産名称 (更地・建物有、建物利用の可否)	現地写真 (外観)	建物写真 (内部)	敷地面積 (㎡)	建物延床 面積 (㎡)	建物 建築年
15	中央北三丁目 3234番18、 3222番3	中央北三丁目教員住宅跡地 (更地)			178.26	-	-
16	五加1003番1 外3筆	中塩田地区ゲートボール場跡地 (更地)			1,896.96	-	-
17	五加998番 外 3筆	旧上田市社会就労センター上田 事業所 (建物有・利用可)			1,809.22	660.00	S37
18	腰越1643番1	旧腰越北佐久線改良工事関連 用地 (更地)			112.39	-	-

No.	所在地番 (上田市)	資産名称 (更地・建物有、建物利用の可否)	現地写真 (外観)	建物写真 (内部)	敷地面積 (㎡)	建物延床 面積 (㎡)	建物 建築年
19	武石沖565番 11	依田窪南部中学校北側雑種地 (更地)			143.00	-	-
20	下武石31番2	依田窪南部中学校テニスコート 南側雑種地 (更地)			167.00	-	-
21	小泉120番4	市道中野小泉線バイパス整備事 業代替地 (更地)			417.00	-	-