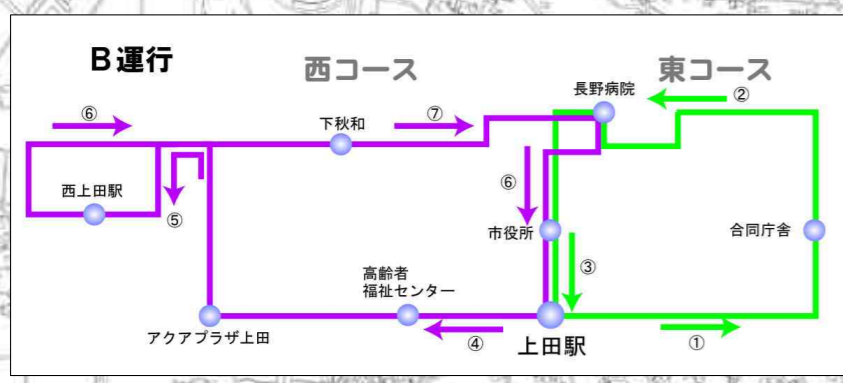
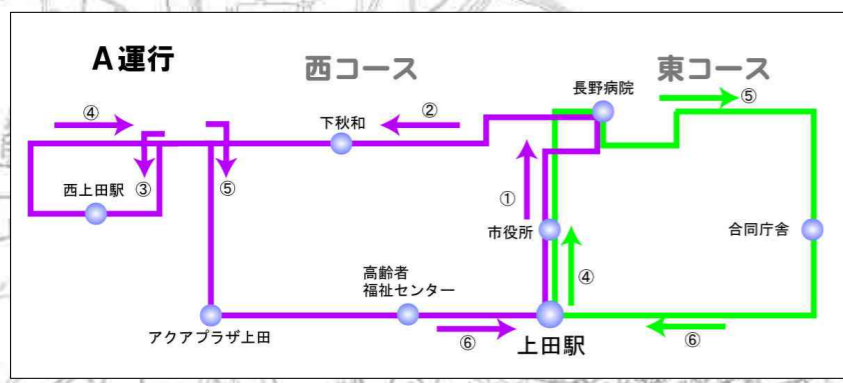
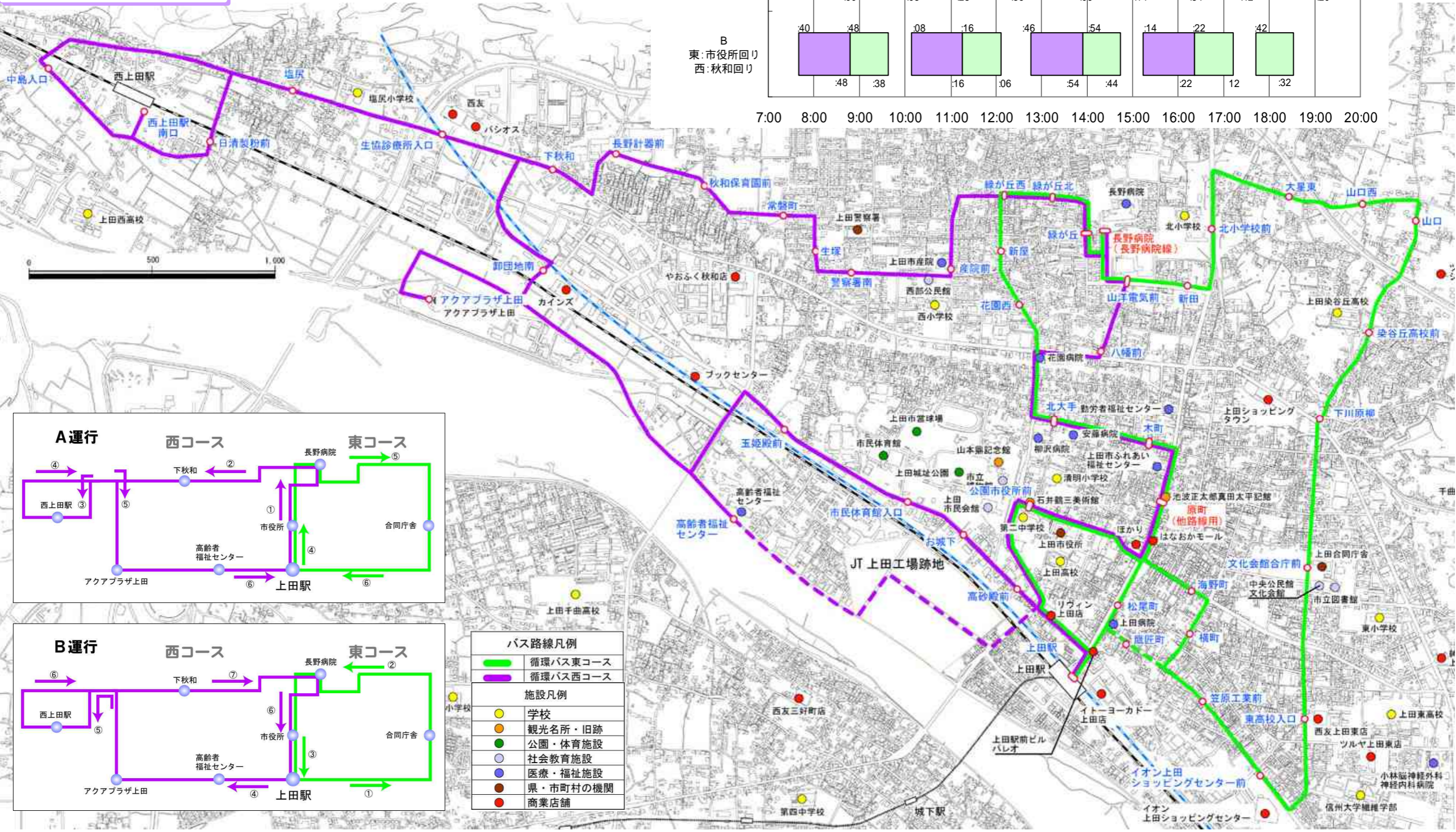
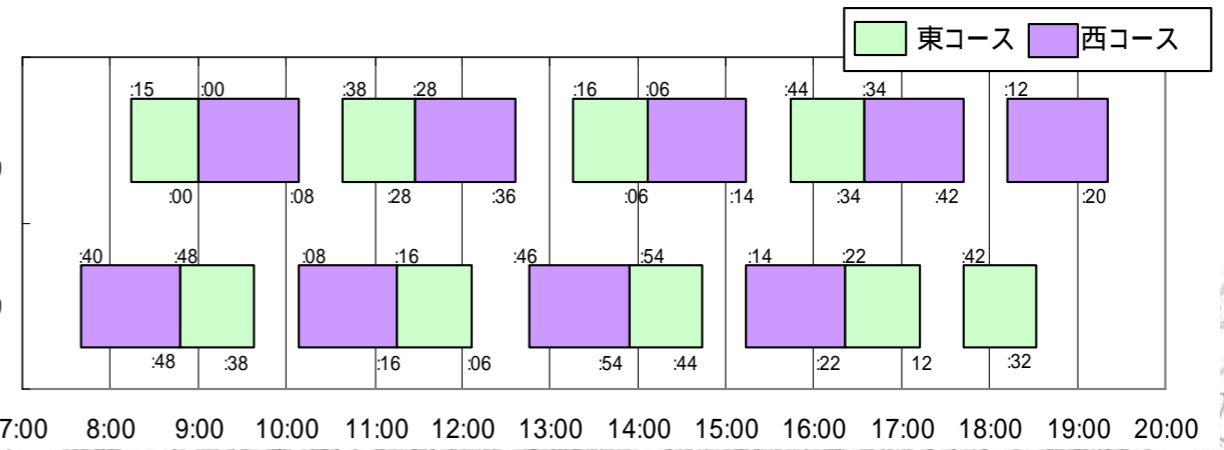


中心市街地循環バスのルート・ダイヤ検討

【路線概要】
 路線名：西コース
 運行距離：1周 17.54km
 運行時間：68分
 ただし、西上田で 5分休憩を加味し運行時間は 73分とする。

【路線概要】
 路線名：東コース
 運行距離：1周 10.54km
 運行時間：50分

運賃は 1回 200円
 ただし、高校生以下、障害者は 100円とする。

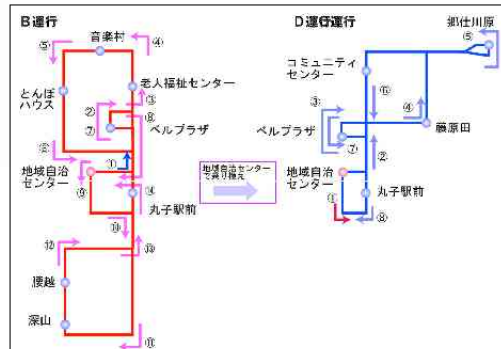
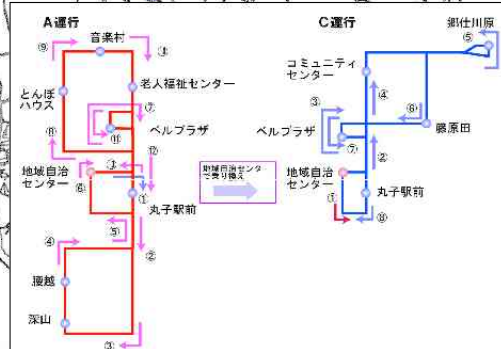
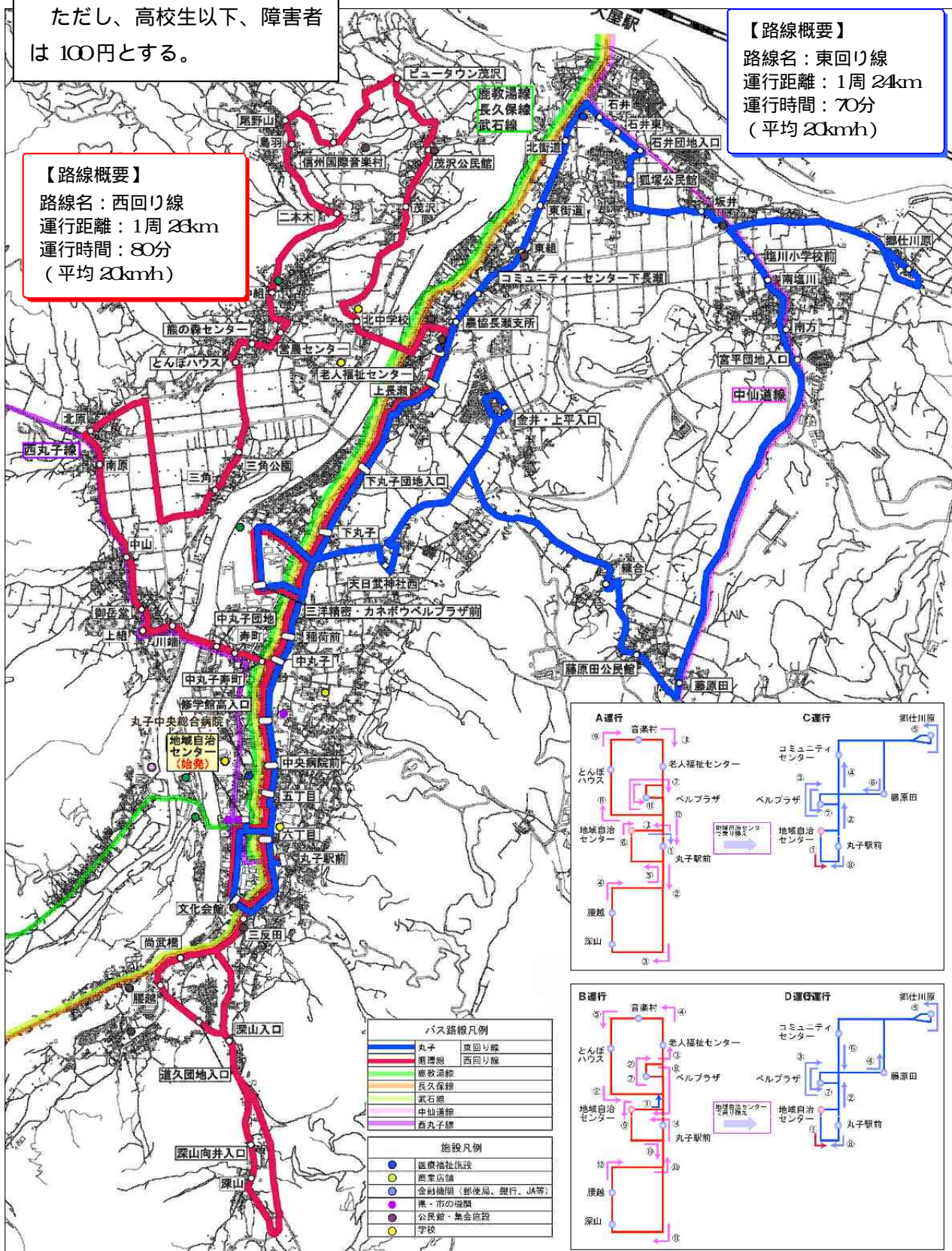


- バス路線凡例**
- 緑線: 循環バス東コース
 - 紫線: 循環バス西コース
- 施設凡例**
- 黄色丸: 学校
 - 赤丸: 観光名所・旧跡
 - 緑丸: 公園・体育施設
 - 青丸: 社会教育施設
 - 紫丸: 医療・福祉施設
 - 茶丸: 県・市町村の機関
 - 赤丸: 商業店舗

運賃は1回200円
ただし、高校生以下、障害者は100円とする。

【路線概要】
路線名：東回り線
運行距離：1周24km
運行時間：70分
(平均20km/h)

【路線概要】
路線名：西回り線
運行距離：1周28km
運行時間：80分
(平均20km/h)



- バス路線凡例
- 丸字 東回り線
 - 丸字 西回り線
 - 鹿教湯線
 - 長久保線
 - 武石線
 - 中仙道線
 - 西丸子線
- 施設凡例
- 医療福祉施設
 - 商業店舗
 - 金融機関(郵便局、銀行、JA等)
 - 県・市の機関
 - 公民館・集会所
 - 学校

