

令和4年 11月 22日

上田市公共交通活性化協議会
会長 三浦 哲夫 様

長野県上田市蒼久保 1101-2
上田バス株式会社
代表取締役 白井 正博

道路形状の変更に伴う認可（廃止）申請について

国道 144 号線（上田市真田長地籍）の既設運行経路において、道路改良工事が施行され道路形状が変更されます。

そのため、現道の道路が廃止され新たにバイパスの道路が新設されることにより、運行路線の廃止及び認可をいたしたく、ご協議をいただきますようよろしくお願い申し上げます。

記

1. 該当路線名 菅平高原線 / 渋沢線 / 上田草津線（特急湯畑号）
2. 運行区間 菅平高原線：上田駅～菅平高原西菅平・大松
渋 沢 線：上田駅～上渋沢
上田草津線：上田駅～新鹿沢温泉～万座鹿沢口駅～草津温泉
（群馬県草津町）
3. 運行系統 菅平高原線：系統 1-5・1-6・1-7
渋 沢 線：系統 5
上田草津線：本系統 38-001 迂回系統 38-002
4. 道路名 国道 144 号線
5. 新設する経路
 - (1) 起 点 長野県上田市真田町長字細貝 2278-1 先
終 点 長野県上田市真田町長字山吹 185-1 先
キロ程 0.4 km
幅 員 8.0m
道路管理者 長野県上田建設事務所
6. 廃止する経路
 - (1) 起 点 長野県上田市真田町長字細貝 2278-1 先（同上）
終 点 長野県上田市真田町長字山吹 185-1 先（同上）
キロ程 0.4 km
幅 員 6.5m ～ 7.5m
道路管理者 長野県上田建設事務所
7. 開始予定日 令和4年 12月 16日（工事完了に伴う予定）

以 上



上田市バス路線図

各路線図の色と時刻表の路線の色は同じものです。

令和4年4月1日現在

上田バス

- ① 菅平高原線
- ② 真田線 (渋沢線)
- ③ 傍陽線
- ④ 豊殿線
- ⑤ 久保林線
- ⑦ 信州上田医療センター線
- ⑧ アリオ上田線
- ⑩ 塩田線
- ⑪ 西丸子線
- ⑫ 上田草津線
- ⑬ 信州上田レイライン線

千曲バス

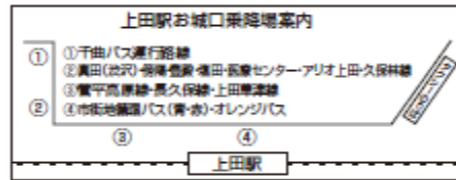

- ⑤ 祐津線
- ⑥ 室賀線
- ⑨ 青木線
- ⑩ 鹿教湯線
- ⑪ 武石線
- ⑫ 上田松本直行バス

東信観光バス

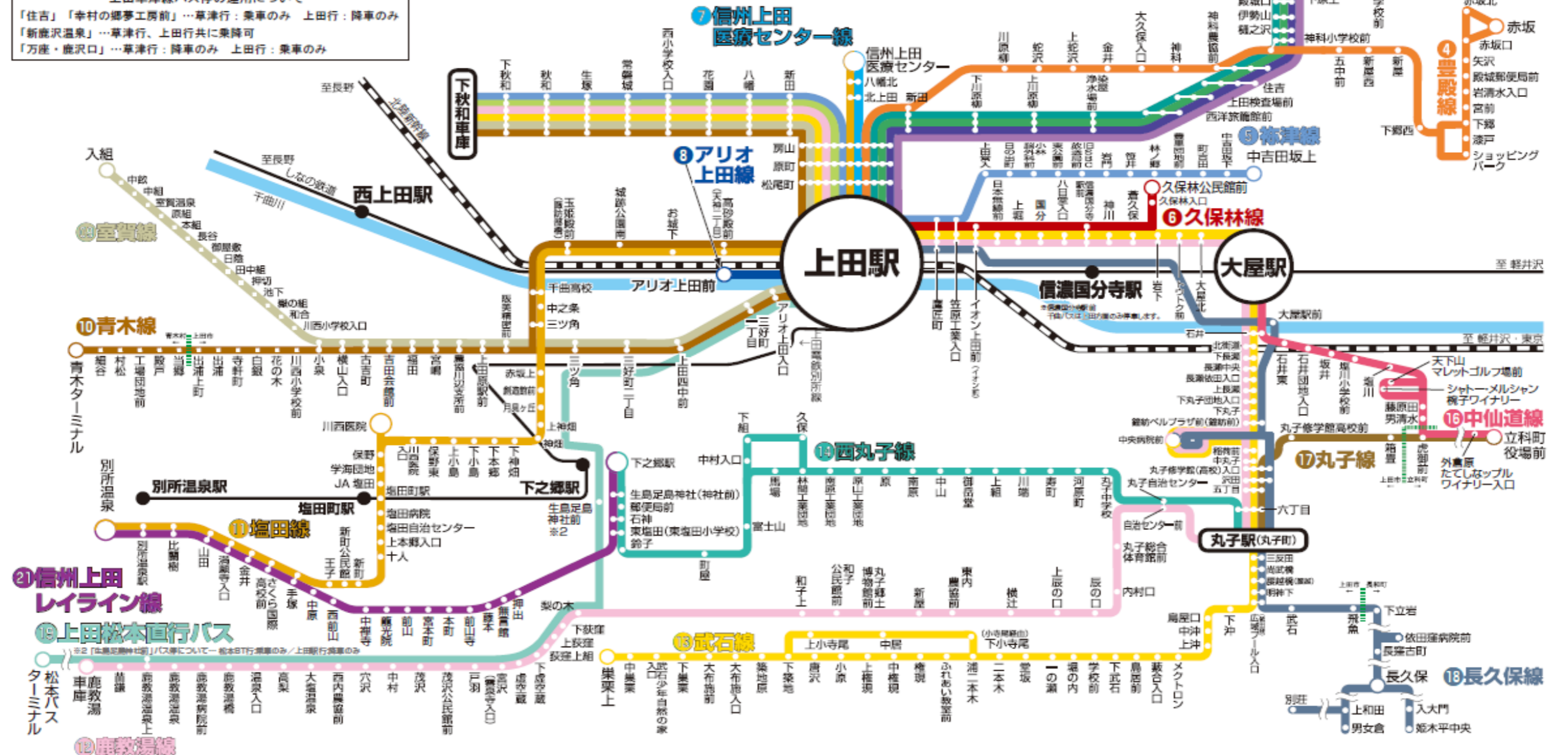
- ⑥ 中仙道線
- ⑦ 丸子線

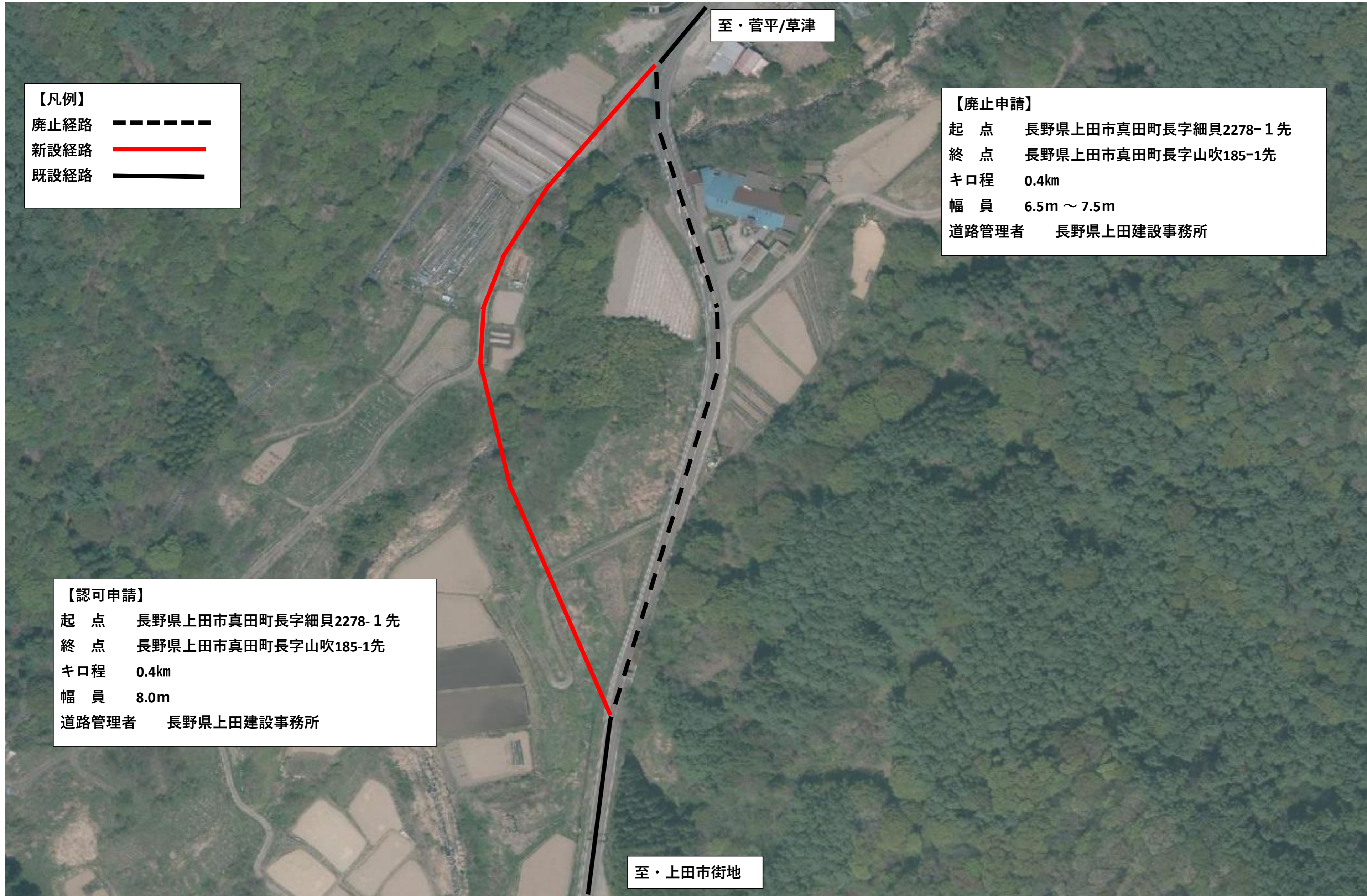
JRバス関東




- ⑭ 長久保線



上田草津線バス停の運用について
 「住吉」「幸村の郷夢工房前」…草津行: 乗車のみ 上田行: 降車のみ
 「新鹿沢温泉」…草津行、上田行共に乗降可
 「万座・鹿沢口」…草津行: 降車のみ 上田行: 乗車のみ





【凡例】
廃止経路 
新設経路 
既設経路 

【廃止申請】
起 点 長野県上田市真田町長字細貝2278-1先
終 点 長野県上田市真田町長字山吹185-1先
キ口程 0.4km
幅 員 6.5m ~ 7.5m
道路管理者 長野県上田建設事務所



【認可申請】
起 点 長野県上田市真田町長字細貝2278-1先
終 点 長野県上田市真田町長字山吹185-1先
キ口程 0.4km
幅 員 8.0m
道路管理者 長野県上田建設事務所

至・菅平/草津

至・上田市街地




菅平・草津方面

廃止経路 
 新設経路 



上田市街地方面

廃止経路 
 新設経路 