

令和 3 年

観光地利用者統計調査結果

長野県 観光部 山岳高原観光課

観光地利用者統計調査について

1 調査の目的

県内観光地利用者の観光地における利用状況及び観光消費額の実態を把握することを目的とする。

2 調査方法等

対象観光地の所在する市町村で、観光施設、交通機関、宿泊施設等に照会し、調査を行う。各観光地における調査結果を県で集計し、「観光地利用者統計調査結果」を作成。

3 調査期間 令和3年1月1日から令和3年12月31日まで

4 調査対象 県内289か所の観光地（令和2年287か所）

5 用語の説明

延利用者数…日帰り客数と宿泊客の延数の合計

〈計算例〉

☆1人が1泊した場合
延利用者数（延数）は2人（実数は1人）

☆2人が3泊した場合
延利用者数（延数）は8人（実数は2人）

☆2人が3泊し、2人の日帰りがあった場合
延利用者数（延数）は10人
 $2人 \times 4日 + 2人 \times 1日 = 10人$
（3泊）

実数は4人
 $2人 + 2人 = 4人$
延宿泊客は8人
 $2人 \times 4日 = 8人$

実数…滞在日数に関わらず実人員を計上（月をまたがって同一観光地に滞在する利用者については、滞在日数の多い月に実人員を計上し、滞在日数が同じ場合は後の月に計上）

延宿泊客…宿泊客の延数と同義である。

観光消費額…観光客の観光行動に伴う経費で、当該観光地内で支出した宿泊費、交通費（最寄の駅等から当該観光地までの往復料金）、飲食娯楽費、土産その他買物費、観覧料又はこれに類するもの、その他。

6 数値の表記方法

端数処理の都合上、各表間で数値が一致しない場合がある。

目 次

令和3年観光地利用者統計調査結果	2
別 表	10
6 広域別（地域振興局別）統計資料（概要編）	17
6 広域別（地域振興局別）統計資料（年次推移）	29

令和3年観光地利用者統計調査結果

1 調査結果の概要

令和3年の長野県内の観光地の利用者数は、延べ5,259万人で対前年比111万人（2.2%）の増、観光消費額は1,833億円 で対前年比8.54億円（0.5%）の減となりました。

昨年から続く新型コロナウイルス感染症の影響を受け、利用者数は微増にとどまった一方、全国規模の需要喚起策が展開されず、遠方からの需要が伸びなかったことにより消費額は微減となりました。

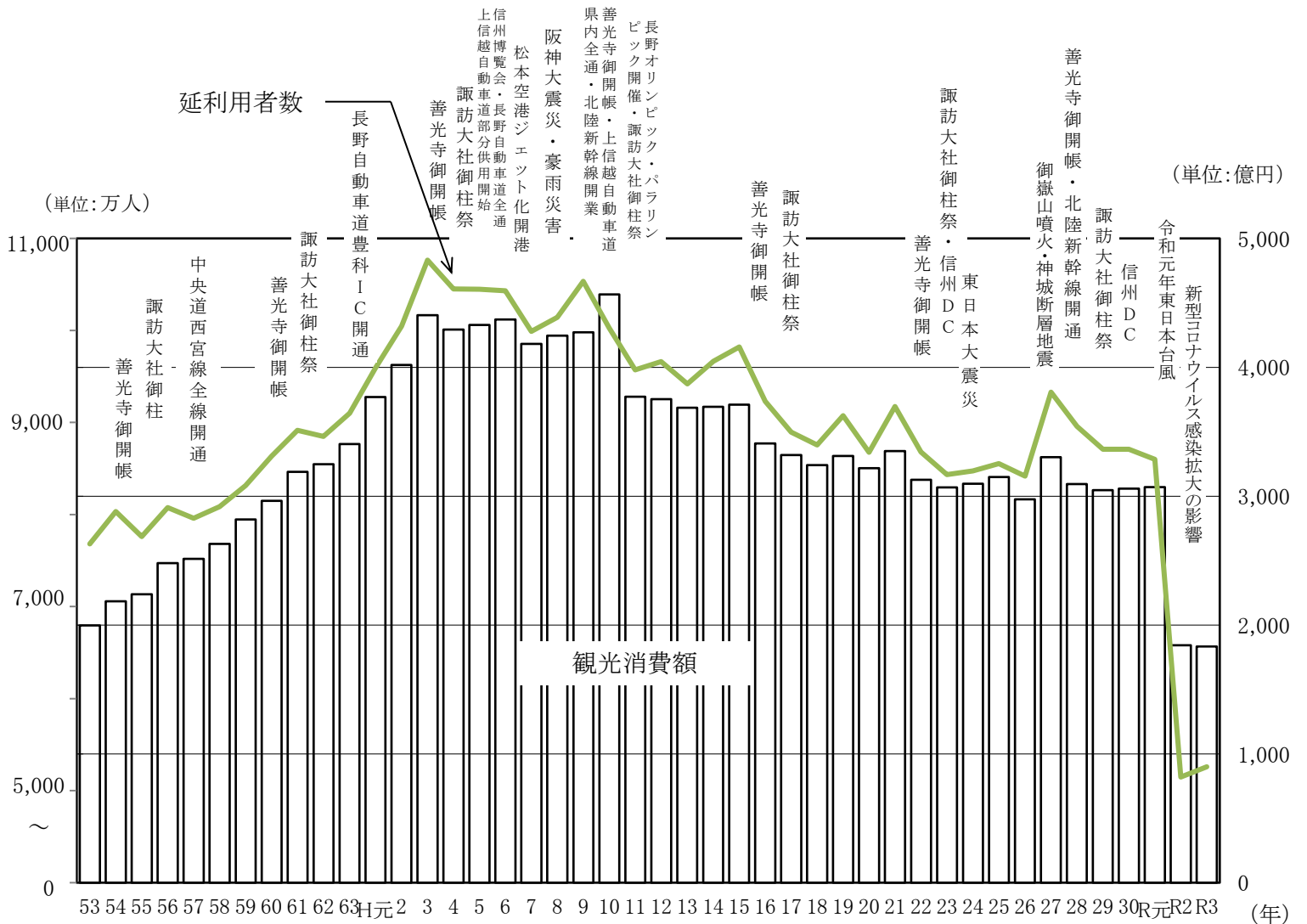
主要観光地の上位3位は、6年連続で「軽井沢高原」「善光寺」「上諏訪温泉・諏訪湖」となり、利用者数は3地点で1,110万人（全体の21.1%）となりました。

（単位：千人、百万円、%）

区 分	令和元年	令和2年	令和3年	対前年増減	対前年増減比
延利用者数	86,011	51,476	52,589	1,113	2.2
観光消費額	307,081	184,140	183,286	△ 854	△ 0.5

2 延利用者数及び観光消費額

（1）延利用者数及び観光消費額の推移



（単位：万人、億円、%）

区 分	昭和53年	平成3年	10	22	23	24	25	26	27	28	29	30	令和元	令和2	令和3
延利用者数	7,682	10,764	10,028	8,680	8,435	8,473	8,555	8,418	9,331	8,958	8,710	8,710	8,601	5,148	5,259
対前年伸び率	-	7.1	△ 4.8	△ 5.4	△ 2.8	0.5	1.0	△ 1.6	10.8	△ 4.0	△ 2.8		△ 1.3	△ 1.3	2.2
観光消費額	1,997	4,403	4,565	3,127	3,067	3,097	3,148	2,974	3,302	3,093	3,046	3,058	3,071	1,841	1,833
対前年伸び率	-	9.6	6.9	△ 6.6	△ 1.9	1.0	1.6	△ 5.5	11.0	△ 6.3	△ 1.5	0.4	0.4	0.4	△ 0.5

(2) 「県内・県外別」・「日帰り・宿泊別」の状況

延利用者数を県内・県外別に見ると、県内客は延べ2,042万人で対前年比9万人（0.5%）増、県外客は延べ3,217万人で前年比102万人（3.3%）の増となりました。

日帰り・宿泊別に見ると、日帰り客が延べ3,668万人で対前年比181万人（5.2%）増、宿泊客が延べ1,591万人で前年比70万人（4.2%）の減となりました。

(単位:千人、%)

区 分	令 和 元 年		令 和 2 年		令 和 3 年		対前年 増減	対前年 増減比
	延利用者数	構成比	延利用者数	構成比	延利用者数	構成比		
合 計	86,011	100.0	51,476	100.0	52,589	100.0	1,113	2.2
県 内	31,234	36.3	20,322	39.5	20,415	38.8	93	0.5
県 外	54,777	63.7	31,154	60.5	32,174	61.2	1,020	3.3
日 帰 り	57,704	67.1	34,865	67.7	36,676	69.7	1,811	5.2
宿 泊	28,307	32.9	16,611	32.3	15,913	30.3	△ 698	△ 4.2

○ 平均泊数

$$\frac{\text{宿泊延数 (千人)} \quad 8,850}{\text{宿泊実利用者数 (千人)} \quad 7,063} = 1.25 \text{ 泊} \quad (\text{令和2年 } 1.24\text{泊})$$

(3) 観光消費額の状況

観光地における消費額は、全体で1,833億円となりました。

日帰り・宿泊別にみると、日帰り客による消費額は890億円となり、前年比38億円（4.5%）の増、宿泊客による消費額は943億円となり、前年比47億円（4.7%）の減となっています。

(単位:百万円、%)

区 分	令 和 元 年		令 和 2 年		令 和 3 年		対前年 増減	対前年 増減比
	観光消費額	構成比	観光消費額	構成比	観光消費額	構成比		
合 計	307,081	100.0	184,140	100.0	183,286	100.0	△ 854	△ 0.5
日 帰 り	140,713	45.8	85,125	46.2	88,955	48.5	3,830	4.5
宿 泊	166,368	54.2	99,015	53.8	94,331	51.5	△ 4,684	△ 4.7

○ 一人1日当たりの消費額

$$\begin{aligned} \cdot \text{日 帰 り 客} & \frac{\text{日 帰 り 客 の 消 費 額 (百万円)} \quad 88,955}{\text{日 帰 り 客 数 (千 人)} \quad 36,676} = 2,425 \text{ 円} \quad (\text{R2年 } 2,442\text{円}) \\ \cdot \text{宿 泊 客} & \frac{\text{宿 泊 客 の 消 費 額 (百万円)} \quad 94,331}{\text{宿 泊 客 数 (千 人)} \quad 15,913} = 5,928 \text{ 円} \quad (\text{R2年 } 5,961\text{円}) \\ \cdot \text{利 用 者 平 均} & \frac{\text{利 用 者 全 体 の 消 費 額 (百万円)} \quad 183,286}{\text{利 用 者 全 体 (千 人)} \quad 52,589} = 3,485 \text{ 円} \quad (\text{R2年 } 3,577\text{円}) \end{aligned}$$

(4) 観光地類型別の状況

(単位:千人、%)

区 分	令和元年		令和2年		令和3年		対前年 増減	対前年 増減比
	延利用者数	構成比	延利用者数	構成比	延利用者数	構成比		
山 岳	3,667	4.3	1,503	2.9	1,773	3.4	271	18.0
高原・湖沼	41,292	48.0	25,720	50.0	25,880	49.2	160	0.6
温 泉	15,514	18.0	9,808	19.1	9,309	17.7	△ 499	△ 5.1
名所・旧跡	25,538	29.7	14,446	28.1	15,627	29.7	1,181	8.2
合 計	86,011	100.0	51,476	100.0	52,589	100.0	1,113	2.2

(5) 主要観光地（延利用者数上位50位）の状況

(単位:千人、%)

順位			市町村名	観 光 地 名	延 利 用 者 数			対前年 増減	対前年 増減比
R元年	R2年	R3年			R元年	R2年	R3年		
1	1	1	軽井沢町	軽井沢高原	8,423	5,144	5,484	340	6.6
2	2	2	長野市	善光寺	6,271	3,349	3,138	△ 211	△ 6.3
3	3	3	諏訪市	上諏訪温泉・諏訪湖	4,008	2,408	2,478	70	2.9
4	4	4	山ノ内町	志賀高原・北志賀	3,188	2,282	1,791	△ 491	△ 21.5
6	6	5	諏訪市	霧ヶ峰高原	2,242	1,564	1,457	△ 108	△ 6.9
5	5	6	白馬村	白馬山麓	2,376	1,694	1,396	△ 298	△ 17.6
7	7	7	立科町・茅野市	白樺湖・東白樺湖	2,073	1,205	1,254	49	4.1
9	10	8	茅野市	蓼科	1,481	1,004	1,143	139	13.8
13	9	9	長野市	戸隠高原	1,361	1,036	1,085	49	4.7
10	24	10	安曇野市	安曇野湧水群	1,453	438	869	431	98.4
14	14	11	上田市・長和町・松本市	美ヶ原高原	1,293	709	801	92	13.0
8	8	12	安曇野市	安曇野穂高温泉郷	1,583	1,112	766	△ 346	△ 31.1
19	12	13	東御市	道の駅雷電くるみの里	971	765	764	△ 1	△ 0.2
24	15	14	安曇野市	ほりがね道の駅・楡の里	809	707	717	10	1.4
16	11	15	下諏訪町	諏訪大社	1,167	906	709	△ 197	△ 21.7
11	16	16	上田市	上田城跡	1,432	670	709	39	5.8
17	13	17	山ノ内町	湯田中渋温泉郷	1,131	720	702	△ 18	△ 2.5
26	18	18	大町市	仁科三湖	731	593	649	56	9.4
23	32	19	佐久市	佐久平	828	384	565	181	47.0
25	22	20	安曇野市	烏川溪谷	794	473	560	87	18.3

(単位:千人、%)

順位			市町村名	観光地名	延利用者数			対前年 増減	対前年 増減比
R元年	R2年	R3年			R元年	R2年	R3年		
59	20	21	富士見町	富士見高原	351	529	555	26	4.9
15	26	22	松本市	上高地	1241	427	517	90	21.1
20	19	23	千曲市	戸倉上山田温泉	943	532	492	△ 40	△ 7.6
27	17	24	野沢温泉村	野沢温泉	701	606	473	△ 133	△ 21.9
30	25	25	茅野市	車山高原	656	436	453	17	3.8
44	37	26	須坂市	臥竜公園	512	356	444	88	24.6
28	21	27	立科町	蓼科牧場	670	523	442	△ 81	△ 15.4
51	28	28	豊丘村	道の駅南信州とよおかマルシェ	419	415	436	21	5.0
35	29	29	伊那市	伊那西部高原	586	411	428	17	4.2
52	51	30	佐久市	平尾山公園	406	243	421	178	73.3
33	38	31	松本市	浅間温泉	596	350	410	60	17.1
38	35	32	松川村	安曇野すずむしの里	571	366	402	36	9.8
31	30	33	下諏訪町	八島高原	635	407	401	△ 6	△ 1.6
43	54	34	小諸市	懐古園	514	228	397	169	74.3
21	33	35	松本市	松本城	912	378	385	7	1.8
29	23	36	上田市	別所温泉	665	444	372	△ 72	△ 16.2
36	27	37	中野市・飯山市	斑尾高原	576	423	371	△ 52	△ 12.3
48	34	38	木曾町	木曾福島	450	376	366	△ 10	△ 2.7
41	31	39	高山村	信州高山温泉郷	522	406	356	△ 51	△ 12.4
56	36	40	青木村	道の駅あおき	388	361	347	△ 14	△ 3.9
49	52	41	大町市	大町温泉郷	446	237	336	99	41.8
99	84	42	塩尻市	高ボッチ高原	167	129	335	206	159.7
40	40	43	東御市	湯の丸高原	548	346	334	△ 13	△ 3.6
39	48	44	駒ヶ根市・宮田村	駒ヶ根高原	551	289	333	44	15.1
58	46	45	佐久市	道の駅ヘルシーテラス佐久南	363	304	331	27	9.0
42	43	46	松本市	美ヶ原温泉郷	516	327	328	1	0.3
55	39	47	小諸市	高峰高原	393	349	326	△ 23	△ 6.6
37	42	48	阿智村	昼神温泉	575	334	320	△ 14	△ 4.2
72	53	49	長野市	篠ノ井	283	232	316	84	36.1
32	47	50	南箕輪村	大芝高原	597	299	314	15	5.1

3 6 広域・地域振興局別の状況

令和2年と比較すると延利用者数は微増、消費額は微減となり、令和元年と比較すると延利用者数・消費額ともに6割前後となりました。

スキー場を多く有する地域では令和2年1～2月が新型コロナウイルス感染拡大前だったため全体の数字が減少となり、アウトドアや日帰りの施設を多く有する地域は微増となりました。

(1) 延利用者数

(単位:千人、%)

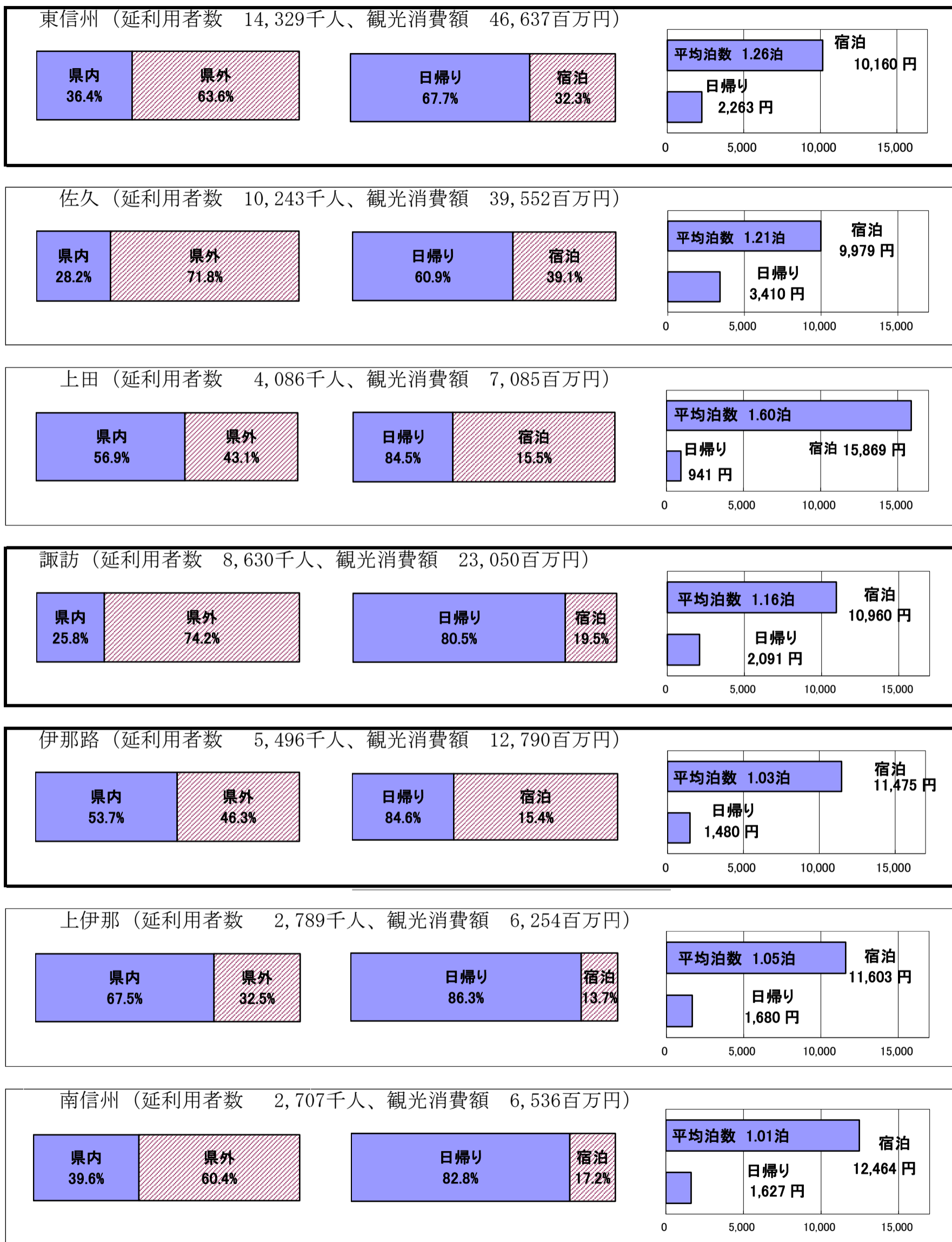
区 分	令和元年		令和2年		令和3年		対前年 増減	対前年 増減比
	延利用者数	構成比	延利用者数	構成比	延利用者数	構成比		
東 信 州	22,598	26.3	13,452	26.1	14,329	27.2	877	6.5
佐 久	15,343	17.8	9,426	18.3	10,243	19.5	817	8.7
上 田	7,254	8.4	4,025	7.8	4,086	7.8	60	1.5
諏 訪	12,867	15.0	8,573	16.7	8,630	16.4	57	0.7
伊 那 路	8,701	10.1	5,076	9.9	5,496	10.5	421	8.3
上伊那	4,653	5.4	2,451	4.8	2,789	5.3	338	13.8
南信州	4,048	4.7	2,625	5.1	2,707	5.1	83	3.2
木曾路(木曾)	2,255	2.6	1,455	2.8	1,551	2.9	96	6.6
日本アルプス	18,137	21.1	10,493	20.4	10,800	20.5	307	2.9
松 本	11,212	13.0	6,181	12.0	6,686	12.7	504	8.2
北アルプス	6,924	8.1	4,311	8.4	4,114	7.8	△ 197	△4.6
北 信 濃	21,454	24.9	12,429	24.1	11,783	22.4	△ 645	△5.2
長 野	14,686	17.1	7,719	15.0	7,775	14.8	56	0.7
北 信	6,769	7.9	4,709	9.1	4,009	7.6	△ 701	△14.9
合 計	86,011	100.0	51,476	100.0	52,589	100.0	1,113	2.2

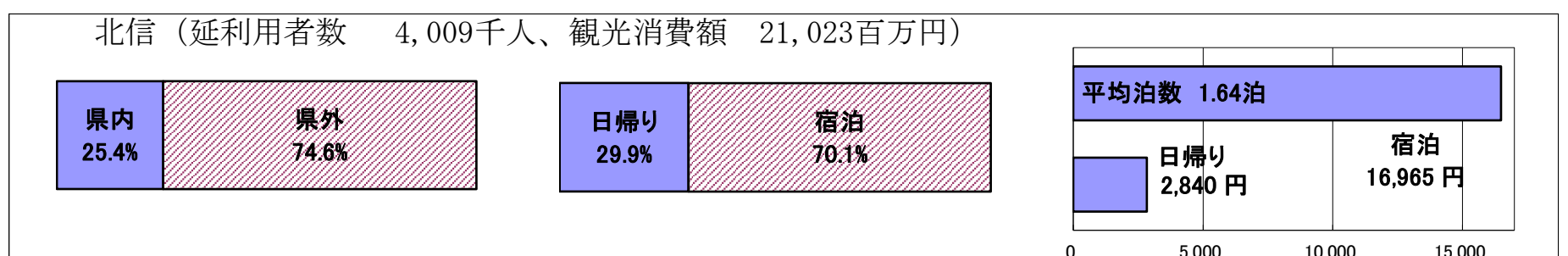
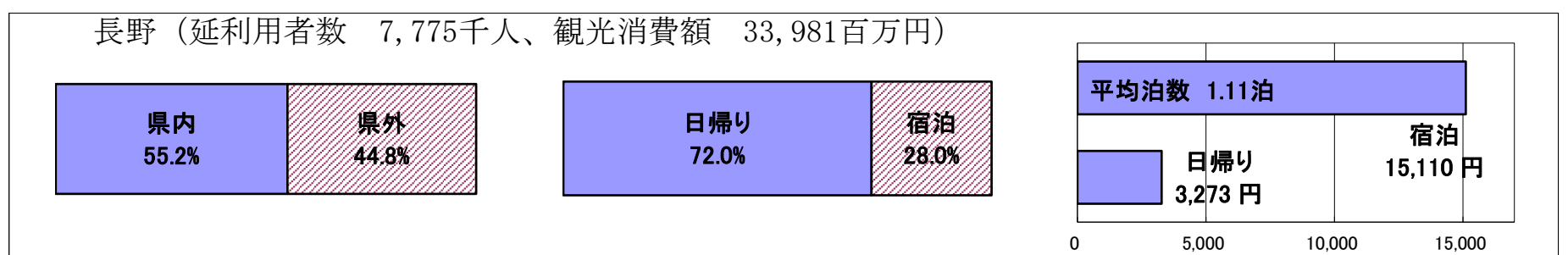
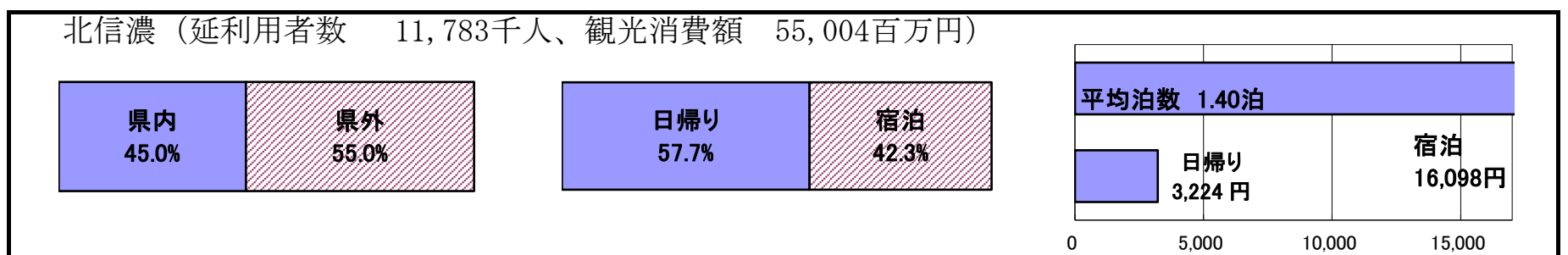
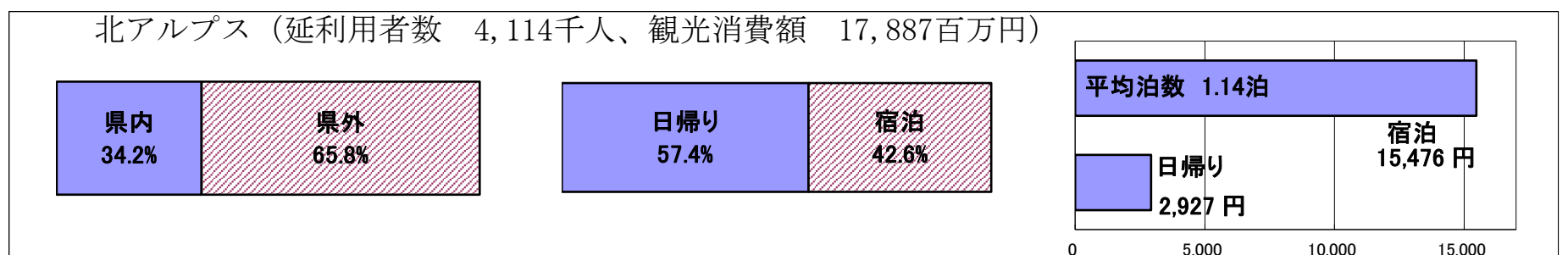
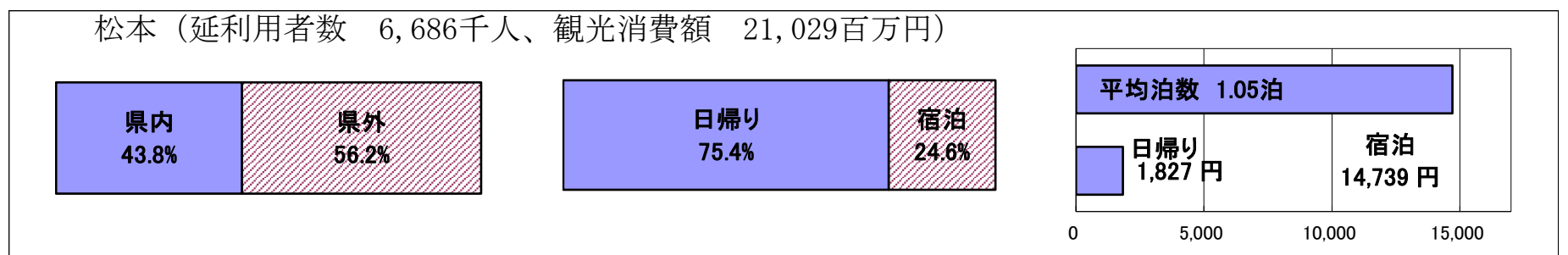
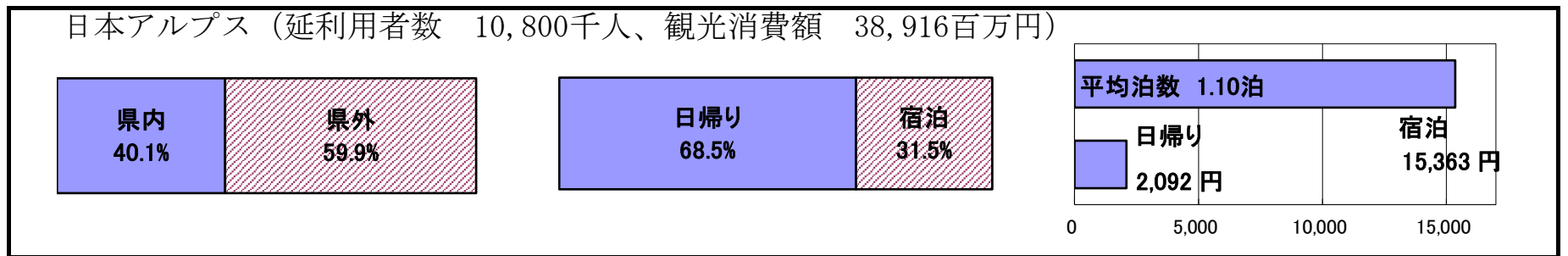
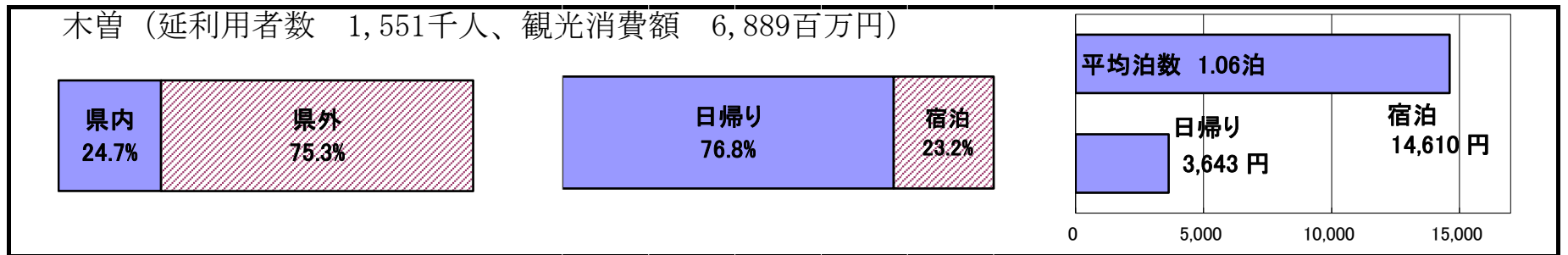
(2) 観光消費額

(単位:百万円、%)

区 分	令和元年		令和2年		令和3年		対前年 増減	対前年 増減比
	観光消費額	構成比	観光消費額	構成比	観光消費額	構成比		
東 信 州	72,554	23.6	42,991	23.3	46,637	25.4	3,646	8.5
佐 久	57,845	18.8	35,483	19.3	39,552	21.6	4,070	11.5
上 田	14,709	4.8	7,509	4.1	7,085	3.9	△ 424	△ 5.6
諏 訪	35,417	11.5	23,158	12.6	23,050	12.6	△ 108	△ 0.5
伊 那 路	20,612	6.7	11,725	6.4	12,790	7.0	1,065	9.1
上伊那	10,199	3.3	5,430	2.9	6,254	3.4	825	15.2
南信州	10,412	3.4	6,295	3.4	6,536	3.6	240	3.8
木曾路(木曾)	10,226	3.3	6,941	3.8	6,889	3.8	△ 52	△ 0.7
日本アルプス	67,298	21.9	38,720	21.0	38,916	21.2	195	0.5
松 本	36,744	12.0	20,148	10.9	21,029	11.5	882	4.4
北アルプス	30,554	9.9	18,573	10.1	17,887	9.8	△ 686	△ 3.7
北 信 濃	100,975	32.9	60,605	32.9	55,004	30.0	△ 5,601	△ 9.2
長 野	64,932	21.1	34,400	18.7	33,981	18.5	△ 419	△ 1.2
北 信	36,042	11.7	26,204	14.2	21,023	11.5	△ 5,181	△ 19.8
合 計	307,081	100.0	184,140	100.0	183,286	100.0	△ 854	△ 0.5

(3) 県内・県外別及び日帰り・宿泊別の割合、日帰り客・宿泊客の1人当たりの単価





※日帰り客・宿泊客の1人当たりの単価について
 【日帰り客の1人当たりの単価】
 ・1人の日帰り客が当該観光地で消費した額（当該最寄の駅等から当該観光地までの往復交通費、昼食代、観覧料、遊覧料、スキー・スケートの借上げ料、土産品代）を平均したもの。日帰り客総消費額÷日帰り客数で算出。
 【宿泊客の1人当たりの単価】
 ・1人の宿泊客が1回の宿泊旅行で当該観光地で消費した額（宿泊費、当該最寄の駅等から当該観光地までの往復交通費、昼食代、観覧料、遊覧料、スキー・スケートの借上げ料、土産品代）を平均したもの。宿泊客消費総額÷宿泊客実数で算出。

4 月別利用者数の状況

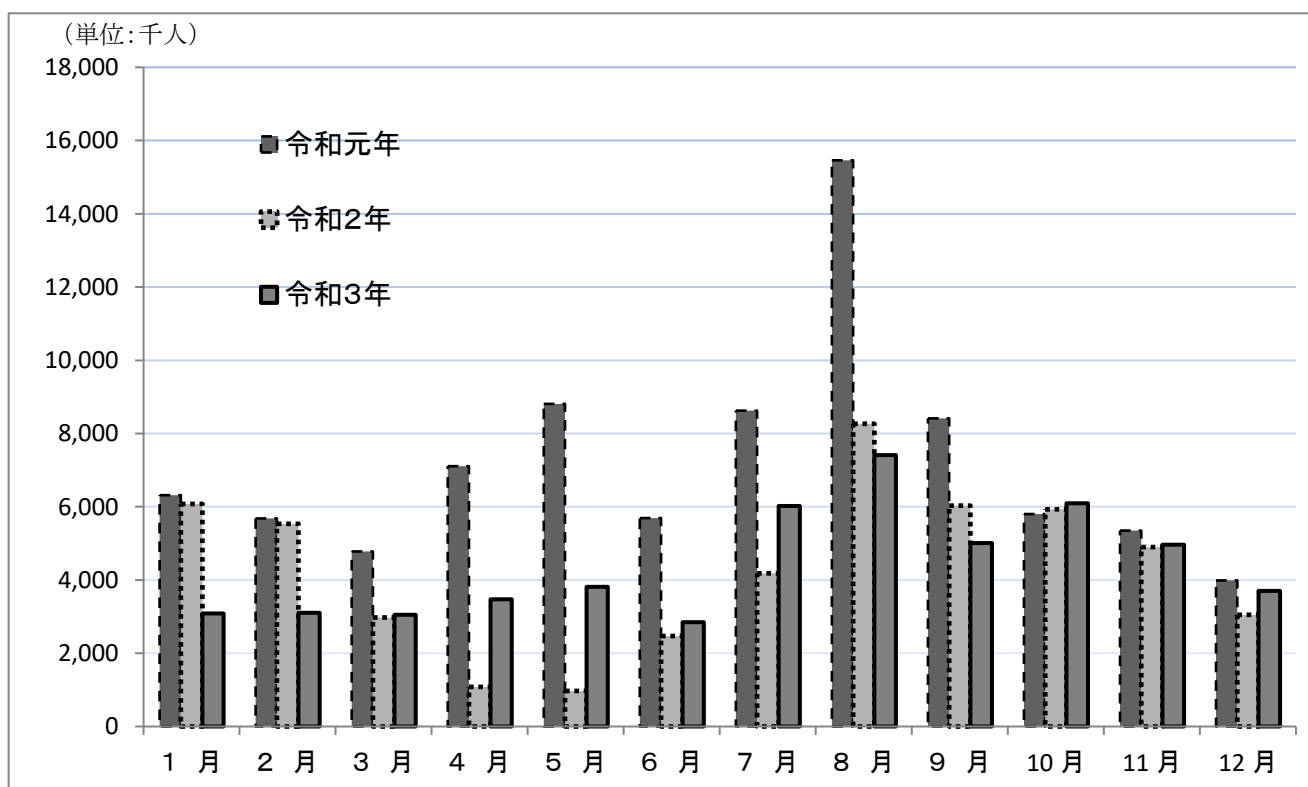
1～2月の利用者は、県内の新型コロナの流行が第3波を迎えていたことや、令和2年の同時期には新型コロナ流行前であったことから、大きく減少しました。

4～5月の利用者は、同時期に緊急事態宣言が発出されていたことから、前年比で大きく増加となりました。

また8～9月は、令和2年は同時期にGoToトラベル事業が実施され、全国からの誘客が図られていた一方、令和3年は県内旅行割引の実施に留まったことから、利用者数も減少しました。

(単位:千人、%)

区 分	令和元年		令和2年		令和3年		対前年 増減	対前年 増減比
	延利用者数	構成比	延利用者数	構成比	延利用者数	構成比		
1 月	6,319	7.3	6,076	11.8	3,088	5.9	△2,988	△ 49.2
2 月	5,679	6.6	5,533	10.7	3,108	5.9	△2,425	△ 43.8
3 月	4,780	5.6	2,975	5.8	3,050	5.8	75	2.5
4 月	7,105	8.3	1,080	2.1	3,472	6.6	2,392	221.4
5 月	8,807	10.2	975	1.9	3,812	7.2	2,837	291.2
6 月	5,694	6.6	2,471	4.8	2,852	5.4	381	15.4
7 月	8,630	10.0	4,183	8.1	6,020	11.4	1,838	43.9
8 月	15,457	18.0	8,271	16.1	7,410	14.1	△ 861	△ 10.4
9 月	8,409	9.8	6,028	11.7	5,009	9.5	△1,019	△ 16.9
10 月	5,799	6.7	5,931	11.5	6,098	11.6	167	2.8
11 月	5,347	6.2	4,901	9.5	4,963	9.4	62	1.3
12 月	3,984	4.6	3,054	5.9	3,707	7.0	653	21.4
合 計	86,011	100.0	51,476	100.0	52,589	99.8	1,113	2.2



(別 表) 1 観光地利用者数及び観光消費額の年次別推移

区分	延 利 用 者 数													観 光 消 費 額									
	長野県全体					県内・県外別				日帰り・宿泊別				長野県全体				日帰り・宿泊別		観光客一人当たりの消費額			
	利用者数	指 数	対前年比	伸び率	観光地数	県内客	構成比	県外客	構成比	日帰り客	構成比	延宿泊客	構成比	消費額	指 数	対前年比	伸び率	日帰り客	延宿泊客	利用者平均	日帰り客	延宿泊客	
千人		%	%	か所	千人	%	千人	%	千人	%	千人	%	百万円		%	%	百万円	百万円	円	円	円		
昭和40	35,329	32.8	111.4	11.4	197	13,159	37.2	22,170	62.8	20,558	58.2	14,771	41.8	28,651	6.5	130.2	30.2	10,329	18,322	811	502	1,240	
41	38,869	36.1	110.0	10.0	232	13,651	35.1	25,218	64.9	20,847	53.6	18,022	46.4	37,074	8.4	129.4	29.4	12,975	24,099	954	622	1,337	
42	46,719	43.4	120.2	20.2	252	16,299	34.9	30,420	65.1	22,349	47.8	24,370	52.2	48,360	11.0	130.4	30.4	14,001	34,359	1,035	626	1,410	
43	53,155	49.4	113.8	13.8	269	17,897	33.7	35,258	66.3	24,988	47.0	28,167	53.0	56,248	12.8	116.3	16.3	16,250	39,998	1,058	650	1,420	
44	55,949	52.0	105.3	5.3	291	19,128	34.2	36,821	65.8	28,322	50.6	27,627	49.4	62,443	14.2	111.0	11.0	20,248	42,195	1,116	715	1,527	
45	59,797	55.6	106.9	6.9	293	19,976	33.4	39,821	66.6	29,568	49.4	30,229	50.6	71,066	16.1	113.8	13.8	19,999	51,067	1,188	676	1,689	
46	65,819	61.1	110.1	10.1	292	21,500	32.7	44,319	67.3	32,868	49.9	32,951	50.1	87,343	19.8	122.9	22.9	25,727	61,616	1,327	783	1,870	
47	71,201	66.1	108.2	8.2	283	22,676	31.8	48,525	68.2	35,833	50.3	35,368	49.7	105,927	24.1	121.3	21.3	32,223	73,704	1,488	899	2,084	
48	79,236	73.6	111.3	11.3	281	25,416	32.1	53,820	67.9	40,726	51.4	38,510	48.6	131,291	29.8	123.9	23.9	42,362	88,929	1,657	1,040	2,309	
49	76,057	70.7	96.0	△ 4.0	275	24,136	31.7	51,921	68.3	38,685	50.9	37,372	49.1	145,737	33.1	111.0	11.0	47,029	98,708	1,916	1,216	2,641	
50	74,947	69.6	98.5	△ 1.5	275	23,165	30.9	51,782	69.1	38,998	52.0	35,949	48.0	156,053	35.4	107.1	7.1	52,562	103,491	2,082	1,348	2,879	
51	74,097	68.8	98.9	△ 1.1	275	22,699	30.6	51,398	69.4	39,124	52.8	34,973	47.2	163,285	37.1	104.6	4.6	54,736	108,549	2,204	1,399	3,104	
52	75,628	70.3	102.1	2.1	268	22,638	29.9	52,990	70.1	39,716	52.5	35,912	47.5	184,247	41.8	112.8	12.8	63,738	120,509	2,436	1,605	3,356	
53	76,815	71.4	101.6	1.6	269	23,698	30.9	53,117	69.1	39,786	51.8	37,029	48.2	199,685	45.4	108.4	8.4	63,950	135,735	2,600	1,607	3,666	
54	80,334	74.6	104.6	4.6	238	24,023	29.9	56,311	70.1	43,257	53.8	37,077	46.2	218,285	49.6	109.3	9.3	77,456	140,829	2,717	1,791	3,798	
55	77,621	72.1	96.6	△ 3.4	241	23,278	30.0	54,343	70.0	41,901	54.0	35,720	46.0	223,942	50.9	102.6	2.6	76,514	147,428	2,885	1,826	4,127	
56	80,751	75.0	104.0	4.0	242	23,134	28.6	57,617	71.4	42,021	52.0	38,730	48.0	248,132	56.4	110.8	10.8	81,033	167,099	3,073	1,928	4,314	
57	79,596	73.9	98.6	△ 1.4	244	23,205	29.2	56,391	70.8	41,831	52.6	37,765	47.4	251,429	57.1	101.3	1.3	82,589	168,840	3,159	1,974	4,471	
58	80,858	75.1	101.6	1.6	246	23,484	29.0	57,374	71.0	42,163	52.1	38,695	47.9	262,864	59.7	104.5	4.5	85,305	177,559	3,251	2,023	4,589	
59	83,141	77.2	102.8	2.8	247	24,467	29.4	58,674	70.6	43,306	52.1	39,835	47.9	281,789	64.0	107.2	7.2	91,677	190,112	3,389	2,117	4,772	
60	86,320	80.2	103.8	3.8	246	25,608	29.7	60,712	70.3	46,004	53.3	40,316	46.7	296,404	67.3	105.2	5.2	99,863	196,541	3,434	2,171	4,875	
61	89,195	82.9	103.3	3.3	248	26,696	29.9	62,499	70.1	48,235	54.1	40,960	45.9	318,764	72.4	107.5	7.5	107,632	211,132	3,574	2,231	5,155	
62	88,466	82.2	99.2	△ 0.8	250	25,879	29.3	62,587	70.7	47,768	54.0	40,698	46.0	324,699	73.7	101.9	1.9	110,887	213,812	3,670	2,321	5,254	
63	91,021	84.6	102.9	2.9	255	26,828	29.5	64,193	70.5	49,333	54.2	41,688	45.8	340,368	77.3	104.8	4.8	117,331	223,037	3,739	2,378	5,350	
平成元年	95,939	89.1	105.4	5.4	259	27,655	28.8	68,284	71.2	51,632	53.8	44,307	46.2	376,869	85.6	110.7	10.7	128,278	248,591	3,928	2,484	5,611	
2	100,468	93.3	104.7	4.7	260	28,957	28.8	71,511	71.2	54,144	53.9	46,324	46.1	401,669	91.2	106.6	6.6	141,160	260,509	3,998	2,607	5,624	
3	107,641	100.0	107.1	7.1	260	31,884	29.6	75,757	70.4	59,875	55.6	47,766	44.4	440,290	100.0	109.6	9.6	165,708	274,582	4,090	2,768	5,748	
4	104,495	97.1	97.1	△ 2.9	255	30,894	29.6	73,601	70.4	58,624	56.1	45,871	43.9	429,349	97.5	97.5	△ 2.5	159,779	269,570	4,109	2,725	5,877	
5	104,489	97.1	100.0	0.0	262	32,763	31.4	71,726	68.6	59,858	57.3	44,631	42.7	432,842	98.3	100.8	0.8	170,000	262,842	4,142	2,840	5,889	
6	104,319	96.9	99.8	△ 0.2	269	31,705	30.4	72,614	69.6	59,338	56.9	44,981	43.1	436,983	99.2	101.0	1.0	170,431	266,552	4,189	2,872	5,926	
7	99,898	92.8	95.8	△ 4.2	278	30,487	30.5	69,411	69.5	58,222	58.3	41,676	41.7	418,090	95.0	95.7	△ 4.3	166,811	251,279	4,185	2,865	6,029	
8	101,420	94.2	101.5	1.5	283	31,238	30.8	70,182	69.2	58,564	57.7	42,856	42.3	424,622	96.4	101.6	1.6	167,034	257,588	4,187	2,852	6,011	
9	105,327	97.9	103.9	3.9	287	33,271	31.6	72,056	68.4	63,994	60.8	41,333	39.2	427,063	97.0	100.6	0.6	180,771	246,292	4,055	2,825	5,959	
10	100,275	93.2	95.2	△ 4.8	292	30,720	31.4	67,103	68.6	60,518	61.9	37,305	38.1	456,516	103.7	106.9	6.9	168,034	221,182	4,553	2,777	5,929	
11	95,708	88.9	95.4	△ 4.6	294	30,239	31.6	65,469	68.4	59,624	62.3	36,084	37.7	377,242	85.7	82.6	△ 17.4	165,222	212,020	3,942	2,771	5,876	
12	96,625	89.8	101.0	1.0	295	31,294	32.4	65,331	67.6	61,437	63.6	35,188	36.4	375,199	85.2	99.5	△ 0.5	169,726	205,473	3,883	2,763	5,839	
13	94,196	87.5	97.5	△ 2.5	296	30,959	32.9	63,238	67.1	60,283	64.0	33,913	36.0	368,517	83.7	98.2	△ 1.8	169,479	199,038	3,912	2,811	5,869	
14	96,646	89.8	102.6	2.6	294	31,297	32.4	65,349	67.6	63,203	65.4	33,444	34.6	369,334	83.9	100.2	0.2	173,002	196,332	3,821	2,737	5,871	
15	98,214	91.2	101.6	1.6	296	32,397	33.0	65,817	67.0	65,460	66.7	32,754	33.3	371,045	84.3	100.5	0.5	177,375	193,670	3,778	2,710	5,913	
16	92,294	85.7	94.0	△ 6.0	296	30,125	32.6	62,169	67.4	61,779	66.9	30,515	33.1	340,953	77.4	91.9	△ 8.1	162,138	178,815	3,694	2,624	5,860	
17	88,945	82.6	96.4	△ 3.6	295	29,488	33.2	59,457	66.8	59,065	66.4	29,880	33.6	331,783	75.4	97.3	△ 2.7	155,947	175,836	3,730	2,640	5,885	
18	87,555	81.3	98.4	△ 1.6	293	29,893	34.1	57,662	65.9	58,673	67.0	28,882	33.0	324,095	73.6	97.7	△ 2.3	156,180	167,915	3,702	2,662	5,814	
19	90,734	84.3	103.6	3.6	291	30,780	33.9	59,954	66.1	61,541	67.8	29,193	32.2	331,058	75.2	102.1	2.1	160,625	170,433	3,649	2,610	5,838	
20	86,753	80.6	95.6	△ 4.4	291	29,927	34.5	56,826	65.5	58,177	67.1	28,575	32.9	321,712	73.1	97.2	△ 2.8	154,028	167,685	3,708	2,648	5,868	
21	91,743	85.2	105.8	5.8	290	32,387	35.3	59,356	64.7	63,264	69.0	28,479	31.0	334,894	76.1	104.1	4.1	166,887	168,007	3,650	2,638	5,899	
22	86,798	80.6	94.6	△ 5.4	288	30,106	34.7	56,692	65.3	59,675	68.8	27,123	31.2	312,703	71.0	93.4	△ 6.6	155,502	157,201	3,603	2,606	5,796	
23	84,349	78.4																					

2 6広域別、季節別(四半期別)、県内・県外別、日帰り・宿泊別利用者数及び観光消費額

(単位:千人、百万円、%)

区 分		1～3月(第1四半期)			4～6月(第2四半期)			7～9月(第3四半期)			10～12月(第4四半期)			計		日帰り客		延宿泊客		合 計	
		県内	県外	計	県内	県外	計	県内	県外	計	県内	県外	計	県内	県外	観光客数	消費額	観光客数	消費額	観光客数	消費額
東信州	R3年	916	1,303	2,220	1,173	1,400	2,573	1,701	3,951	5,651	1,422	2,463	3,885	5,212	9,117	9,694	24,531	4,635	22,106	14,329	46,637
	R2年	1,201	1,856	3,057	592	598	1,190	1,860	3,761	5,621	1,344	2,241	3,584	4,997	8,455	9,003	21,934	4,449	21,057	13,452	42,991
	R元年	1,400	2,260	3,661	2,146	3,017	5,163	2,757	7,202	9,959	1,339	2,476	3,815	7,643	14,955	14,496	35,039	8,102	37,514	22,598	72,554
	R3/R2比	76.3	70.2	72.6	198.0	234.2	216.2	91.4	105.1	100.5	105.9	109.9	108.4	104.3	107.8	107.7	111.8	104.2	105.0	106.5	108.5
	R3/R元比	65.4	57.6	60.6	54.7	46.4	49.8	61.7	54.9	56.7	106.2	99.5	101.8	68.2	61.0	66.9	70.0	57.2	58.9	63.4	64.3
諏訪	R3年	282	718	1,000	426	1,218	1,644	1,007	3,043	4,049	512	1,425	1,937	2,226	6,404	6,948	14,525	1,682	8,525	8,630	23,050
	R2年	531	1,239	1,770	220	627	848	1,034	3,039	4,073	493	1,390	1,883	2,278	6,295	6,910	14,721	1,663	8,438	8,573	23,158
	R元年	555	1,314	1,869	708	2,188	2,896	1,418	4,805	6,223	440	1,440	1,879	3,121	9,746	10,025	20,564	2,841	14,854	12,867	35,417
	R3/R2比	53.0	57.9	56.5	193.2	194.2	193.9	97.4	100.1	99.4	103.8	102.6	102.9	97.7	101.7	100.5	98.7	101.1	101.0	100.7	99.5
	R3/R元比	50.7	54.6	53.5	60.2	55.7	56.8	71.0	63.3	65.1	116.3	99.0	103.1	71.3	65.7	69.3	70.6	59.2	57.4	67.1	65.1
伊那路	R3年	522	386	908	762	576	1,338	798	757	1,556	872	823	1,695	2,954	2,543	4,648	7,690	848	5,100	5,496	12,790
	R2年	696	643	1,338	386	200	586	843	746	1,589	810	752	1,562	2,735	2,341	4,301	6,879	775	4,846	5,076	11,725
	R元年	764	853	1,617	1,160	1,397	2,557	1,099	1,485	2,585	929	1,014	1,943	3,952	4,748	7,274	12,038	1,426	8,573	8,701	20,612
	R3/R2比	75.0	60.1	67.8	197.5	287.9	228.4	94.7	101.5	97.9	107.6	109.4	108.5	108.0	108.6	108.1	111.8	109.5	105.2	108.3	109.1
	R3/R元比	68.3	45.3	56.1	65.7	41.3	52.3	72.6	51.0	60.2	93.8	81.2	87.2	74.7	53.6	63.9	63.9	59.5	59.5	63.2	62.1
木曾路	R3年	83	214	297	80	206	286	148	442	590	73	306	379	384	1,168	1,192	4,341	360	2,548	1,551	6,889
	R2年	59	320	379	28	91	119	97	494	590	67	301	368	250	1,205	1,076	4,205	379	2,736	1,455	6,941
	R元年	54	328	382	60	422	482	142	799	941	54	395	449	310	1,945	1,636	5,808	619	4,418	2,255	10,226
	R3/R2比	141.1	66.9	78.4	285.7	227.4	241.1	153.5	89.5	100.0	109.3	101.6	103.0	153.5	96.9	110.7	103.2	94.9	93.1	106.6	99.3
	R3/R元比	153.6	65.3	77.7	132.2	48.8	59.2	104.4	55.3	62.7	135.3	77.4	84.3	123.7	60.0	72.8	74.7	58.1	57.7	68.8	67.4
日本 アルプス	R3年	948	1,007	1,954	934	1,192	2,126	1,230	2,300	3,530	1,223	1,966	3,190	4,335	6,465	7,401	16,124	3,398	22,792	10,800	38,916
	R2年	1,353	1,722	3,075	650	297	947	1,381	2,017	3,398	1,271	1,801	3,072	4,655	5,838	6,927	15,481	3,566	23,240	10,493	38,720
	R元年	1,555	2,235	3,790	1,702	2,820	4,523	1,969	4,480	6,449	1,298	2,077	3,375	6,525	11,612	12,196	28,683	5,940	38,615	18,137	67,298
	R3/R2比	70.1	58.4	63.6	143.8	400.7	224.4	89.0	114.0	103.9	96.2	109.2	103.8	93.1	110.7	106.9	104.2	95.3	98.1	102.9	100.5
	R3/R元比	60.9	45.0	51.6	54.9	42.3	47.0	62.4	51.3	54.7	94.2	94.7	94.5	66.4	55.7	60.7	56.2	57.2	59.0	59.5	57.8
北信濃	R3年	1,043	1,826	2,868	1,068	1,101	2,169	1,420	1,643	3,064	1,774	1,908	3,683	5,305	6,478	6,794	21,744	4,990	33,260	11,783	55,004
	R2年	1,869	3,096	4,965	456	380	836	1,468	1,742	3,210	1,614	1,803	3,417	5,407	7,021	6,649	21,906	5,780	38,699	12,429	60,605
	R元年	2,073	3,387	5,460	2,937	3,049	5,986	2,887	3,453	6,339	1,788	1,882	3,670	9,684	11,771	12,076	38,581	9,378	62,394	21,454	100,975
	R3/R2比	55.8	59.0	57.8	234.1	289.7	259.4	96.7	94.4	95.4	109.9	105.8	107.8	98.1	92.3	102.2	99.3	86.3	85.9	94.8	90.8
	R3/R元比	50.3	53.9	52.5	36.4	36.1	36.2	49.2	47.6	48.3	99.3	101.4	100.4	54.8	55.0	56.3	56.4	53.2	53.3	54.9	54.5
計	R3年	3,793	5,454	9,246	4,443	5,693	10,136	6,304	12,136	18,440	5,876	8,891	14,767	20,415	32,174	36,676	88,955	15,913	94,331	52,589	183,286
	R2年	5,708	8,876	14,583	2,333	2,193	4,526	6,683	11,798	18,481	5,599	8,288	13,886	20,322	31,154	34,865	85,125	16,611	99,015	51,476	184,140
	R元年	6,401	10,378	16,778	8,713	12,892	21,606	10,272	22,224	32,496	5,848	9,283	15,131	31,234	54,777	57,704	140,713	28,307	166,368	86,011	307,081
	R3/R2比	66.5	61.4	63.4	190.5	259.6	223.9	94.3	102.9	99.8	105.0	107.3	106.3	100.5	103.3	105.2	104.5	95.8	95.3	102.2	99.5
	R3/R元比	59.3	52.5	55.1	51.0	44.2	46.9	61.4	54.6	56.7	100.5	95.8	97.6	65.4	58.7	63.6	63.2	56.2	56.7	61.1	59.7

3 6広域別、月別延利用者数

(単位:千人、%)

6 広 域 別	区 分	1 月	2 月	3 月	4 月	5 月	6 月	7 月	8 月	9 月	10 月	11 月	12 月	計
東 信 州	R3 年	749	704	766	886	892	795	1,780	2,323	1,549	1,511	1,389	985	14,329
	R3年構成比	5.2	4.9	5.3	6.2	6.2	5.6	12.4	16.2	10.8	10.5	9.7	6.9	100.0
	R2 年	1,267	1,101	688	289	208	693	1,303	2,523	1,795	1,474	1,352	758	13,452
	R元 年	1,298	1,216	1,148	1,623	2,001	1,539	2,668	4,754	2,538	1,369	1,394	1,052	22,598
	R3/R2比	59.1	64.0	111.2	306.4	428.7	114.8	136.6	92.1	86.3	102.5	102.7	130.0	106.5
	R3/R元比	57.7	58.0	66.7	54.6	44.6	51.7	66.7	48.9	61.0	110.3	99.6	93.7	63.4
諏 訪	R3 年	411	262	327	429	669	547	1,556	1,674	820	942	577	418	8,630
	R3年構成比	4.8	3.0	3.8	5.0	7.8	6.3	18.0	19.4	9.5	10.9	6.7	4.8	100.0
	R2 年	972	505	293	145	207	496	1,152	1,858	1,062	950	578	355	8,573
	R元 年	945	509	415	615	1,256	1,025	2,039	2,834	1,350	849	589	441	12,867
	R3/R2比	42.2	51.9	111.6	295.0	323.3	110.3	135.0	90.1	77.2	99.2	99.8	117.8	100.7
	R3/R元比	43.5	51.5	78.7	69.8	53.2	53.3	76.3	59.1	60.8	111.0	97.9	94.7	67.1
伊 那 路	R3 年	283	274	351	545	458	336	516	570	470	694	620	381	5,496
	R3年構成比	5.2	5.0	6.4	9.9	8.3	6.1	9.4	10.4	8.5	12.6	11.3	6.9	99.9
	R2 年	542	435	361	149	133	304	356	675	558	631	614	318	5,076
	R元 年	596	477	545	1,052	887	618	694	1,133	757	764	740	439	8,701
	R3/R2比	52.2	62.9	97.3	366.3	343.8	110.4	144.9	84.4	84.2	110.0	101.0	119.9	108.3
	R3/R元比	47.5	57.4	64.4	51.8	51.6	54.4	74.3	50.3	62.0	90.8	83.8	86.8	63.2
木 曾 路	R3 年	100	101	97	96	117	73	182	228	181	163	129	87	1,551
	R3年構成比	6.4	6.5	6.3	6.2	7.5	4.7	11.7	14.7	11.7	10.5	8.3	5.6	100.0
	R2 年	141	139	99	35	25	58	97	291	202	161	131	76	1,455
	R元 年	136	125	122	152	206	124	223	450	268	184	165	100	2,255
	R3/R2比	70.6	80.7	98.0	272.5	461.3	125.7	186.9	78.2	89.5	100.9	98.5	114.8	106.6
	R3/R元比	73.1	80.7	79.8	63.2	56.7	58.6	81.4	50.6	67.5	88.3	78.2	87.1	68.8
日本アルプス	R3 年	629	663	662	681	842	603	1,126	1,383	1,021	1,419	997	774	10,800
	R3年構成比	5.8	6.1	6.1	6.3	7.8	5.6	10.4	12.8	9.5	13.1	9.2	7.2	100.0
	R2 年	1,233	1,204	638	213	238	497	654	1,536	1,209	1,370	981	721	10,493
	R元 年	1,379	1,296	1,115	1,345	1,950	1,228	1,647	3,025	1,777	1,412	1,093	870	18,137
	R3/R2比	51.1	55.1	103.7	320.1	354.4	121.3	172.3	90.0	84.5	103.6	101.6	107.3	102.9
	R3/R元比	45.6	51.2	59.4	50.7	43.2	49.1	68.3	45.7	57.5	100.5	91.2	89.0	59.5
北 信 濃	R3 年	916	1,104	848	835	835	499	862	1,233	969	1,370	1,251	1,062	11,783
	R3年構成比	7.8	9.4	7.2	7.1	7.1	4.2	7.3	10.5	8.2	11.6	10.6	9.0	100.0
	R2 年	1,921	2,149	896	249	164	424	621	1,388	1,202	1,346	1,245	827	12,429
	R元 年	1,966	2,057	1,436	2,318	2,507	1,161	1,359	3,262	1,719	1,222	1,366	1,082	21,454
	R3/R2比	47.7	51.4	94.7	335.4	510.2	117.7	138.9	88.8	80.6	101.8	100.5	128.5	94.8
	R3/R元比	46.6	53.7	59.0	36.0	33.3	43.0	63.4	37.8	56.3	112.2	91.6	98.1	54.9
長 野 県 計	R3 年	3,088	3,108	3,050	3,472	3,812	2,852	6,020	7,410	5,009	6,098	4,963	3,707	52,589
	R3年構成比	5.9	5.9	5.8	6.6	7.2	5.4	11.4	14.1	9.5	11.6	9.4	7.0	99.9
	R2 年	6,076	5,533	2,975	1,080	975	2,471	4,183	8,271	6,028	5,931	4,901	3,054	51,476
	R元 年	6,319	5,679	4,780	7,105	8,807	5,694	8,630	15,457	8,409	5,799	5,347	3,984	86,011
	R3/R2比	50.8	56.2	102.5	321.4	391.2	115.4	143.9	89.6	83.1	102.8	101.3	121.4	102.2
	R3/R元比	48.9	54.7	63.8	48.9	43.3	50.1	69.8	47.9	59.6	105.1	92.8	93.0	61.1

4 6広域別、観光地類型別利用者数及び観光消費額

(単位:か所、千人、百万円、%)

6 広域別	区分	山 岳			高原・湖沼			温 泉			名所・旧跡			計		
		観光地数	延利用者数	観光消費額	観光地数	延利用者数	観光消費額	観光地数	延利用者数	観光消費額	観光地数	延利用者数	観光消費額	観光地数	延利用者数	観光消費額
東 信 州	R 3 年	5	110	394	20	9,339	33,567	9	789	3,238	21	4,091	9,438	55	14,329	46,637
	R 2 年	5	68	218	20	8,844	32,336	9	853	3,448	20	3,686	6,989	54	13,452	42,991
	R 元 年	5	98	311	20	14,929	53,179	9	1,342	5,826	16	6,229	13,238	54	22,598	72,554
	R3/R2比		162.4	180.5		105.6	103.8		92.5	93.9		111.0	135.0		106.5	108.5
	R3/R元比		112.3	126.8		62.6	3,038.6		58.8	55.6		65.7	71.3		63.4	64.3
諏 訪	R 3 年	2	377	1,078	9	4,902	12,906	3	2,612	8,246	3	739	820	17	8,630	23,050
	R 2 年	2	391	1,246	9	4,663	12,520	3	2,584	8,279	3	934	1,113	17	8,573	23,158
	R 元 年	2	589	1,808	9	6,770	18,006	3	4,284	14,262	3	1,223	1,342	17	12,867	35,417
	R3/R2比		96.4	86.5		105.1	103.1		101.1	99.6		79.1	73.7		100.7	99.5
	R3/R元比		64.0	59.6		72.4	71.7		61.0	57.8		60.4	61.1		67.1	65.1
伊 那 路	R 3 年	6	226	1,135	37	2,425	6,236	11	1,297	3,397	20	1,549	2,023	74	5,496	12,790
	R 2 年	6	223	919	37	2,180	5,434	11	1,320	3,719	19	1,353	1,652	73	5,076	11,725
	R 元 年	6	447	1,932	37	3,786	9,458	11	2,165	6,433	19	2,304	2,789	73	8,701	20,612
	R3/R2比		101.4	123.4		111.2	114.7		98.2	91.3		114.5	122.4		108.3	109.1
	R3/R元比		50.6	58.7		64.1	65.9		59.9	52.8		67.2	72.5		63.2	62.1
木 曾 路	R 3 年	4	136	859	13	626	2,431	1	83	662	8	706	2,938	26	1,551	6,889
	R 2 年	4	63	420	14	704	2,879	1	98	830	6	589	2,811	25	1,455	6,941
	R 元 年	4	164	1,115	14	997	3,956	1	185	1,508	6	909	3,647	25	2,255	10,226
	R3/R2比		215.1	204.2		88.8	84.4		85.0	79.8		119.8	104.5		106.6	99.3
	R3/R元比		83.4	77.0		62.8	61.4		45.0	43.9		77.6	80.5		68.8	67.4
日本アルプス	R 3 年	5	913	5,881	20	4,189	16,908	13	2,244	11,051	18	3,454	5,076	56	10,800	38,916
	R 2 年	5	749	4,619	21	4,405	20,669	13	2,435	9,400	18	2,904	4,032	57	10,493	38,720
	R 元 年	5	2,353	14,296	21	6,293	30,313	13	3,834	15,445	18	5,657	7,244	57	18,137	67,298
	R3/R2比		121.8	127.3		95.1	81.8		92.2	117.6		118.9	125.9		102.9	100.5
	R3/R元比		38.8	41.1		66.6	55.8		58.5	71.6		61.1	70.1		59.5	57.8
北 信 濃	R 3 年	2	11	24	23	4,399	23,770	10	2,284	13,185	26	5,090	18,025	61	11,783	55,004
	R 2 年	2	8	18	23	4,922	27,772	10	2,518	14,670	26	4,980	18,145	61	12,429	60,605
	R 元 年	2	16	44	23	8,518	43,590	10	3,705	21,441	26	9,216	35,899	61	21,454	100,975
	R3/R2比		136.3	135.2		89.4	85.6		90.7	89.9		102.2	99.3		94.8	90.8
	R3/R元比		69.0	54.4		51.6	54.5		61.7	61.5		55.2	50.2		54.9	54.5
合 計	R 3 年	24	1,773	9,369	122	25,880	95,818	47	9,309	39,779	96	15,627	38,320	289	52,589	183,286
	R 2 年	24	1,503	7,440	124	25,720	101,611	47	9,808	40,347	92	14,446	34,742	287	51,476	184,140
	R 元 年	24	3,667	19,505	124	41,292	158,502	47	15,514	64,914	92	25,538	64,161	287	86,011	307,081
	R3/R2比		118.0	125.9		100.6	94.3		94.9	98.6		108.2	110.3		102.2	99.5
	R3/R元比		48.4	48.0		62.7	60.5		60.0	61.3		61.2	59.7		61.1	59.7

5 地域振興局別、季節別(四半期別)、県内・県外別、日帰り・宿泊別利用者数及び観光消費額

(単位:千人、百万円、%)

区分	1~3月(第1四半期)			4~6月(第2四半期)			7~9月(第3四半期)			10~12月(第4四半期)			計		日帰り客		延宿泊客		合計		
	県内	県外	計	県内	県外	計	県内	県外	計	県内	県外	計	県内	県外	観光客数	消費額	観光客数	消費額	観光客数	消費額	
佐久	R 3 年	427	961	1,387	643	1,098	1,741	1,027	3,348	4,375	792	1,948	2,740	2,888	7,355	6,241	21,280	4,002	18,272	10,243	39,552
	R 2 年	588	1,267	1,855	318	454	772	1,143	3,191	4,334	751	1,714	2,466	2,800	6,626	5,641	18,479	3,785	17,003	9,426	35,483
	R 元年	676	1,584	2,260	1,024	2,211	3,236	1,560	5,646	7,206	733	1,909	2,642	3,993	11,350	8,980	29,991	6,363	27,854	15,343	57,845
	R3/R2比	72.6	75.8	74.8	202.5	241.8	225.6	89.8	104.9	100.9	105.4	113.7	111.1	103.2	111.0	110.6	115.2	105.7	107.5	108.7	111.5
	R3/R元比	63.1	60.6	61.4	62.8	49.7	53.8	65.8	59.3	60.7	108.0	102.0	103.7	72.3	64.8	69.5	71.0	62.9	65.6	66.8	68.4
上田	R 3 年	490	343	832	530	302	832	674	603	1,276	630	515	1,145	2,324	1,762	3,454	3,251	632	3,834	4,086	7,085
	R 2 年	613	589	1,202	275	144	419	717	570	1,287	592	526	1,119	2,197	1,828	3,362	3,455	664	4,054	4,025	7,509
	R 元年	724	677	1,401	1,122	805	1,927	1,197	1,556	2,753	606	567	1,173	3,650	3,605	5,516	5,049	1,739	9,660	7,254	14,709
	R3/R2比	79.9	58.2	69.3	192.9	210.1	198.8	93.9	105.8	99.2	106.4	97.8	102.4	105.8	96.4	102.7	94.1	95.3	94.6	101.5	94.4
	R3/R元比	67.6	50.6	59.4	47.3	37.5	43.2	56.3	38.7	46.4	104.0	90.8	97.6	63.7	48.9	62.6	64.4	36.4	39.7	56.3	48.2
諏訪	R 3 年	282	718	1,000	426	1,218	1,644	1,007	3,043	4,049	512	1,425	1,937	2,226	6,404	6,948	14,525	1,682	8,525	8,630	23,050
	R 2 年	531	1,239	1,770	220	627	848	1,034	3,039	4,073	493	1,390	1,883	2,278	6,295	6,910	14,721	1,663	8,438	8,573	23,158
	R 元年	555	1,314	1,869	708	2,188	2,896	1,418	4,805	6,223	440	1,440	1,879	3,121	9,746	10,025	20,564	2,841	14,854	12,867	35,417
	R3/R2比	53.0	57.9	56.5	193.2	194.2	193.9	97.4	100.1	99.4	103.8	102.6	102.9	97.7	101.7	100.5	98.7	101.1	101.0	100.7	99.5
	R3/R元比	50.7	54.6	53.5	60.2	55.7	56.8	71.0	63.3	65.1	116.3	99.0	103.1	71.3	65.7	69.3	70.6	59.2	57.4	67.1	65.1
上伊那	R 3 年	352	121	474	500	200	700	495	286	781	534	300	834	1,881	908	2,408	4,045	381	2,209	2,789	6,254
	R 2 年	439	242	681	234	58	292	504	271	775	458	246	704	1,634	817	2,124	3,442	327	1,988	2,451	5,430
	R 元年	528	361	889	757	638	1,395	704	652	1,356	615	398	1,013	2,605	2,048	3,969	6,371	684	3,829	4,653	10,199
	R3/R2比	80.3	50.1	69.6	214.1	344.8	240.1	98.2	105.7	100.8	116.6	121.9	118.5	115.1	111.1	113.4	117.5	116.5	111.1	113.8	115.2
	R3/R元比	66.8	33.6	53.3	66.0	31.4	50.2	70.3	43.8	57.6	86.8	75.5	82.4	72.2	44.3	60.7	63.5	55.8	57.7	59.9	61.3
南信州	R 3 年	169	265	434	262	376	638	303	472	775	338	523	860	1,072	1,635	2,241	3,645	467	2,890	2,707	6,536
	R 2 年	257	401	657	152	142	295	339	476	815	352	506	858	1,100	1,524	2,177	3,437	448	2,858	2,625	6,295
	R 元年	236	492	728	403	759	1,162	395	833	1,228	314	616	930	1,348	2,700	3,306	5,667	742	4,745	4,048	10,412
	R3/R2比	65.8	66.1	66.0	172.0	264.6	216.7	89.5	99.1	95.1	95.8	103.4	100.3	97.4	107.3	102.9	106.0	104.3	101.1	103.2	103.8
	R3/R元比	71.7	53.8	59.6	65.1	49.5	54.9	76.8	56.6	63.1	107.5	84.9	92.6	79.6	60.6	67.8	64.3	62.9	60.9	66.9	62.8
木曾	R 3 年	83	214	297	80	206	286	148	442	590	73	306	379	384	1,168	1,192	4,341	360	2,548	1,551	6,889
	R 2 年	59	320	379	28	91	119	97	494	590	67	301	368	250	1,205	1,076	4,205	379	2,736	1,455	6,941
	R 元年	54	328	382	60	422	482	142	799	941	54	395	449	310	1,945	1,636	5,808	619	4,418	2,255	10,226
	R3/R2比	141.1	66.9	78.4	285.7	227.4	241.1	153.5	89.5	100.0	109.3	101.6	103.0	153.5	96.9	110.7	103.2	94.9	93.1	106.6	99.3
	R3/R元比	153.6	65.3	77.7	132.2	48.8	59.2	104.4	55.3	62.7	135.3	77.4	84.3	123.7	60.0	72.8	74.7	58.1	57.7	68.8	67.4
松本	R 3 年	504	367	871	730	744	1,474	882	1,355	2,237	810	1,293	2,103	2,926	3,759	5,038	9,205	1,648	11,824	6,686	21,029
	R 2 年	544	663	1,208	503	193	696	824	1,327	2,151	760	1,367	2,127	2,631	3,550	4,539	8,315	1,642	11,833	6,181	20,148
	R 元年	655	892	1,546	1,027	2,073	3,100	1,185	3,076	4,261	783	1,522	2,306	3,650	7,562	8,214	15,661	2,999	21,083	11,212	36,744
	R3/R2比	92.5	55.4	72.1	145.3	385.6	211.9	107.0	102.1	104.0	106.6	94.6	98.9	111.2	105.9	111.0	110.7	100.4	99.9	108.2	104.4
	R3/R元比	76.9	41.2	56.3	71.1	35.9	47.5	74.4	44.1	52.5	103.4	85.0	91.2	80.2	49.7	61.3	58.8	54.9	56.1	59.6	57.2
北アルプス	R 3 年	444	639	1,083	204	448	652	348	945	1,293	413	673	1,086	1,409	2,705	2,364	6,919	1,751	10,968	4,114	17,887
	R 2 年	808	1,059	1,867	147	105	252	557	690	1,247	511	434	945	2,024	2,287	2,387	7,166	1,924	11,407	4,311	18,573
	R 元年	900	1,343	2,244	675	748	1,423	784	1,404	2,188	515	554	1,069	2,875	4,050	3,983	13,022	2,942	17,532	6,924	30,554
	R3/R2比	55.0	60.4	58.0	138.6	428.4	259.0	62.4	137.0	103.6	80.8	155.0	114.9	69.6	118.3	99.0	96.6	91.0	96.1	95.4	96.3
	R3/R元比	49.3	47.6	48.3	30.2	59.9	45.8	44.3	67.3	59.1	80.2	121.4	101.6	49.0	66.8	59.3	53.1	59.5	62.6	59.4	58.5
長野	R 3 年	745	654	1,399	884	834	1,718	1,155	852	2,007	1,505	1,146	2,651	4,289	3,486	5,595	18,314	2,180	15,667	7,775	33,981
	R 2 年	1,369	1,097	2,466	381	281	662	1,209	909	2,118	1,367	1,107	2,474	4,325	3,394	5,457	18,275	2,263	16,125	7,719	34,400
	R 元年	1,517	1,221	2,738	2,588	2,496	5,084	2,382	1,784	4,166	1,511	1,186	2,698	7,999	6,686	10,207	33,182	4,479	31,750	14,686	64,932
	R3/R2比	54.4	59.6	56.7	232.4	296.6	259.7	95.5	93.7	94.8	110.1	103.5	107.2	99.2	102.7	102.5	100.2	96.3	97.2	100.7	98.8
	R3/R元比	49.1	53.6	51.1	34.2	33.4	33.8	48.5	47.8	48.2	99.6	96.6	98.3	53.6	52.1	54.8	55.2	48.7	49.3	52.9	52.3
北信	R 3 年	298	1,171	1,469	184	268	451	265	791	1,057	270	762	1,032	1,016	2,992	1,199	3,430	2,810	17,592	4,009	21,023
	R 2 年	500	1,999	2,499	76	99	175	259	833	1,092	247	696	944	1,082	3,627	1,192	3,631	3,517	22,573	4,709	26,204
	R 元年	555	2,167	2,722	349	553	902	505	1,669	2,173	276	696	972	1,685	5,084	1,869	5,399	4,900	30,643	6,769	36,042
	R3/R2比	59.5	58.6	58.8	242.6	270.2	258.2	102.2	95.0	96.7	109.0	109.4	109.3	93.9	82.5	100.5	94.5	79.9	77.9	85.1	80.2
	R3/R元比	53.6	54.1	54.0	52.8	48.4	50.1	52.6	47.4	48.6	97.6	109.6	106.2	60.3	58.9	64.1	63.5	57.4	57.4	59.2	58.3
計	R 3 年	3,793	5,454	9,246	4,443	5,693	10,136	6,304	12,136	18,440	5,876	8,891	14,767	20,415	32,174	36,676	88,955	15,913	94,331	52,589	183,286
	R 2 年	5,708	8,876	14,583	2,333	2,193	4,526	6,683	11,798	18,481	5,599	8,288	13,886	20,322	31,154	34,865	85,125	16,611	99,015	51,476	184,140
	R 元年	6,401	10,378	16,778	8,713	12,892	21,606	10,272	22,224	32,496	5,848	9,283	15,131	31,234	54,777</						

6 地域振興局別、月別延利用者数

(単位:千人、%)

地域振興局別	区 分	1 月	2 月	3 月	4 月	5 月	6 月	7 月	8 月	9 月	10 月	11 月	12 月	計
佐 久	R3 年	440	452	495	568	616	557	1,374	1,847	1,154	1,080	992	669	10,243
	R3年構成比	4.3	4.4	4.8	5.5	6.0	5.4	13.4	18.0	11.3	10.5	9.7	6.5	100.0
	R2 年	789	655	412	169	129	473	1,009	2,005	1,320	1,036	926	503	9,426
	R元 年	811	741	708	881	1,329	1,025	1,886	3,580	1,740	962	975	705	15,343
	R3/R2比	55.8	69.1	120.2	335.2	477.4	117.8	136.2	92.1	87.4	104.2	107.0	133.0	108.7
	R3/R元比	54.2	61.0	70.0	64.4	46.3	54.3	72.9	51.6	66.3	112.2	101.7	94.9	66.8
上 田	R3 年	310	252	271	318	276	238	406	476	395	431	398	317	4,086
	R3年構成比	7.6	6.2	6.6	7.8	6.8	5.8	9.9	11.6	9.7	10.5	9.7	7.7	100.0
	R2 年	479	446	277	120	79	220	294	518	475	438	426	255	4,025
	R元 年	487	475	440	742	672	513	782	1,173	798	407	419	347	7,254
	R3/R2比	64.7	56.5	97.9	265.6	349.1	108.4	138.0	91.8	83.1	98.4	93.4	124.3	101.5
	R3/R元比	63.6	53.2	61.5	42.8	41.0	46.4	51.9	40.5	49.5	105.9	94.9	91.2	56.3
諏 訪	R3 年	411	262	327	429	669	547	1,556	1,674	820	942	577	418	8,630
	R3年構成比	4.8	3.0	3.8	5.0	7.7	6.3	18.0	19.4	9.5	10.9	6.7	4.8	100.0
	R2 年	972	505	293	145	207	496	1,152	1,858	1,062	950	578	355	8,573
	R元 年	945	509	415	615	1,256	1,025	2,039	2,834	1,350	849	589	441	12,867
	R3/R2比	42.2	51.9	111.6	295.0	323.3	110.3	135.0	90.1	77.2	99.2	99.8	117.8	100.7
	R3/R元比	43.5	51.5	78.7	69.8	53.2	53.3	76.3	59.1	60.8	111.0	97.9	94.7	67.1
上伊那	R3 年	159	141	174	299	231	170	264	271	246	361	289	185	2,789
	R3年構成比	5.7	5.0	6.2	10.7	8.3	6.1	9.4	9.7	8.8	12.9	10.3	6.6	100.0
	R2 年	287	217	177	74	73	145	176	315	284	297	264	143	2,451
	R元 年	337	258	294	643	430	321	379	576	402	446	353	214	4,653
	R3/R2比	55.4	64.9	98.3	404.3	315.8	117.8	150.1	86.0	86.7	121.7	109.1	129.1	113.8
	R3/R元比	47.2	54.5	59.2	46.5	53.8	53.0	69.6	47.1	61.2	80.9	81.7	86.5	59.9
南信州	R3 年	124	133	177	246	227	166	253	299	224	333	332	196	2,707
	R3年構成比	4.6	4.9	6.5	9.1	8.4	6.1	9.3	11.0	8.3	12.3	12.3	7.2	100.0
	R2 年	256	219	183	75	60	160	181	360	274	334	350	174	2,625
	R元 年	259	219	250	409	457	296	316	557	356	317	387	225	4,048
	R3/R2比	48.6	60.9	96.3	328.7	378.0	103.6	139.8	83.0	81.6	99.6	94.9	112.3	103.2
	R3/R元比	48.0	60.8	70.5	60.1	49.6	55.9	80.0	53.6	62.9	104.8	85.7	87.0	66.9
木 曾	R3 年	100	101	97	96	117	73	182	228	181	163	129	87	1,551
	R3年構成比	6.4	6.5	6.3	6.2	7.5	4.7	11.7	14.7	11.7	10.5	8.3	5.6	100.0
	R2 年	141	139	99	35	25	58	97	291	202	161	131	76	1,455
	R元 年	136	125	122	152	206	124	223	450	268	184	165	100	2,255
	R3/R2比	70.6	72.4	98.0	272.5	461.3	125.7	186.9	78.2	89.5	100.9	98.5	114.8	106.6
	R3/R元比	73.1	80.7	79.8	63.2	56.7	58.6	81.4	50.6	67.5	88.3	78.2	87.1	68.8
松 本	R3 年	241	255	375	447	595	432	786	809	643	926	731	446	6,686
	R3年構成比	3.6	3.8	5.6	6.7	8.9	6.5	11.8	12.1	9.6	13.9	10.9	6.7	100.0
	R2 年	455	436	317	148	184	364	466	926	759	915	752	460	6,181
	R元 年	485	458	603	894	1,319	887	1,194	1,894	1,173	997	815	494	11,212
	R3/R2比	52.9	58.5	118.5	302.1	323.6	118.8	168.4	87.4	84.7	101.2	97.3	96.9	108.2
	R3/R元比	49.7	55.6	62.2	50.0	45.1	48.7	65.8	42.7	54.8	92.9	89.7	90.3	59.6
北アルプス	R3 年	389	409	286	235	247	171	340	574	378	493	265	328	4,114
	R3年構成比	9.4	9.9	7.0	5.7	6.0	4.1	8.3	14.0	9.2	12.0	6.5	8.0	100.0
	R2 年	777	768	322	65	54	133	187	611	450	455	230	261	4,311
	R元 年	894	838	512	451	631	342	454	1,131	604	415	278	376	6,924
	R3/R2比	50.0	53.2	89.0	360.8	460.1	128.2	181.8	94.0	84.1	108.4	115.6	125.5	95.4
	R3/R元比	43.5	48.7	56.0	52.1	39.1	50.0	75.0	50.8	62.7	118.7	95.4	87.2	59.4
長 野	R3 年	483	528	388	684	636	398	631	775	601	977	1,012	662	7,775
	R3年構成比	6.2	6.8	5.0	8.8	8.2	5.1	8.1	10.0	7.7	12.6	13.0	8.5	100.0
	R2 年	1,000	1,056	410	191	125	346	494	811	812	983	994	497	7,719
	R元 年	1,014	995	730	2,042	2,118	924	943	1,947	1,277	904	1,151	644	14,686
	R3/R2比	48.3	50.1	94.6	358.3	510.2	114.9	127.6	95.6	74.0	99.4	101.8	133.3	100.7
	R3/R元比	47.6	53.1	53.2	33.5	30.0	43.0	66.9	39.8	47.1	108.1	87.9	102.9	52.9
北 信	R3 年	434	576	460	151	200	101	231	458	368	393	239	400	4,009
	R3年構成比	10.8	14.4	11.5	3.8	5.0	2.5	5.8	11.4	9.2	9.8	6.0	10.0	100.0
	R2 年	921	1,093	485	58	39	78	126	577	389	363	250	330	4,709
	R元 年	953	1,063	707	276	389	237	416	1,315	443	318	216	439	6,769
	R3/R2比	47.1	52.7	94.7	260.2	510.2	130.0	183.3	79.3	94.5	108.3	95.4	121.1	85.1
	R3/R元比	45.5	54.2	65.0	54.7	51.3	42.7	55.6	34.8	83.1	123.8	110.8	91.1	59.2
長野県計	R3 年	3,088	3,108	3,050	3,472	3,812	2,852	6,020	7,410	5,009	6,098	4,963	3,707	52,589
	R3年構成比	5.9	5.9	5.8	6.6	7.2	5.4	11.4	14.1	9.5	11.6	9.4	7.0	100.0
	R2 年	6,076	5,533	2,975	1,080	975	2,471	4,183	8,271	6,028	5,931	4,901	3,054	51,476
	R元 年	6,319	5,679	4,780	7,105	8,807	5,694	8,630	15,457	8,409	5,799	5,347	3,984	86,011
	R3/R2比	50.8	56.2	102.5	321.4	391.2	115.4	143.9	89.6	83.1	102.8	101.3	121.4	102.2
	R3/R元比	48.9	54.7	63.8	48.9	43.3	50.1	69.8	47.9	59.6	105.1	92.8	93.0	61.1

7 地域振興局別、観光地類型別利用者数及び観光消費額

(単位:か所、千人、百万円、%)

地域振興局別	区分	山 岳			高原・湖沼			温 泉			名所・旧跡			合 計		
		観光地数	延利用者数	観光消費額	観光地数	延利用者数	観光消費額	観光地数	延利用者数	観光消費額	観光地数	延利用者数	観光消費額	観光地数	延利用者数	観光消費額
佐 久	R 3 年	5	110	394	14	8,120	30,671	4	131	530	11	1,882	7,957	34	10,243	39,552
	R 2 年	5	68	218	14	7,696	29,068	4	151	575	11	1,512	5,621	34	9,426	35,483
	R 元 年	5	98	311	14	12,275	45,064	4	263	1,283	11	2,707	11,188	34	15,343	57,845
	R3/R2比		162.4	180.5		105.5	105.5		87.0	92.1		124.5	141.6		108.7	111.5
	R3/R元比		112.3	126.8		66.2	68.1		49.7	41.3		69.5	71.1		66.8	68.4
上 田	R 3 年	0	0	0	6	1,219	2,896	5	658	2,709	10	2,209	1,481	21	4,086	7,085
	R 2 年	0	0	0	6	1,148	3,268	5	702	2,872	9	2,175	1,368	20	4,025	7,509
	R 元 年	0	0	0	6	2,655	8,115	5	1,078	4,543	9	3,521	2,050	20	7,254	14,709
	R3/R2比		-	-		106.1	88.6		93.7	94.3		101.6	108.2		101.5	94.4
	R3/R元比		-	-		45.9	35.7		61.0	59.6		62.7	72.2		56.3	48.2
諏 訪	R 3 年	2	377	1,078	9	4,902	12,906	3	2,612	8,246	3	739	820	17	8,630	23,050
	R 2 年	2	391	1,246	9	4,663	12,520	3	2,584	8,279	3	934	1,113	17	8,573	23,158
	R 元 年	2	589	1,808	9	6,770	18,006	3	4,284	14,262	3	1,223	1,342	17	12,867	35,417
	R3/R2比		96.4	86.5		105.1	103.1		101.1	99.6		79.1	73.7		100.7	99.5
	R3/R元比		64.0	59.6		72.4	71.7		61.0	57.8		60.4	61.1		67.1	65.1
上 伊 那	R 3 年	4	207	1,052	14	1,474	3,746	4	345	392	8	763	1,064	30	2,789	6,254
	R 2 年	4	218	903	14	1,343	3,453	4	336	376	7	554	697	29	2,451	5,430
	R 元 年	4	421	1,793	14	2,494	6,194	4	556	746	7	1,182	1,466	29	4,653	10,199
	R3/R2比		94.8	116.4		109.7	108.5		102.6	104.0		137.8	152.7		113.8	115.2
	R3/R元比		49.2	58.7		59.1	60.5		62.0	52.5		64.6	72.6		59.9	61.3
南 信 州	R 3 年	2	19	83	23	951	2,489	7	952	3,005	12	786	959	44	2,707	6,536
	R 2 年	2	5	16	23	837	1,982	7	984	3,343	12	799	955	44	2,625	6,295
	R 元 年	2	26	139	23	1,292	3,263	7	1,608	5,687	12	1,122	1,323	44	4,048	10,412
	R3/R2比		413.0	520.1		113.6	125.6		96.7	89.9		98.4	100.4		103.2	103.8
	R3/R元比		72.2	59.6		73.6	76.3		59.2	52.8		70.0	72.4		66.9	62.8
木 曾	R 3 年	4	136	859	13	626	2,431	1	83	662	8	706	2,938	26	1,551	6,889
	R 2 年	4	63	420	14	704	2,879	1	98	830	6	589	2,811	25	1,455	6,941
	R 元 年	4	164	1,115	14	997	3,956	1	185	1,508	6	909	3,647	25	2,255	10,226
	R3/R2比		215.1	204.2		88.8	84.4		85.0	79.8		119.8	104.5		106.6	99.3
	R3/R元比		83.4	77.0		62.8	61.4		45.0	43.9		77.6	80.5		68.8	67.4
松 本	R 3 年	2	572	3,865	12	1,655	5,653	8	1,796	7,561	13	2,663	3,950	35	6,686	21,029
	R 2 年	2	461	3,060	13	1,481	5,775	8	2,080	8,033	13	2,159	3,280	36	6,181	20,148
	R 元 年	2	1,339	8,673	13	2,279	9,381	8	3,177	12,807	13	4,418	5,883	36	11,212	36,744
	R3/R2比		124.1	126.3		111.7	97.9		86.4	94.1		123.3	120.4		108.2	104.4
	R3/R元比		42.7	44.6		72.6	60.3		56.5	59.0		60.3	67.1		59.6	57.2
北アルプス	R 3 年	3	340	2,016	8	2,535	11,255	5	448	3,490	5	791	1,126	21	4,114	17,887
	R 2 年	3	288	1,559	8	2,924	14,894	5	355	1,367	5	745	752	21	4,311	18,573
	R 元 年	3	1,014	5,623	8	4,014	20,932	5	657	2,638	5	1,239	1,361	21	6,924	30,554
	R3/R2比		118.2	129.3		86.7	75.6		126.3	255.3		106.2	149.6		95.4	96.3
	R3/R元比		33.6	35.8		63.1	53.8		68.2	132.3		63.9	82.7		59.4	58.5
長 野	R 3 年	0	0	0	10	1,953	10,502	4	935	5,768	20	4,887	17,711	34	7,775	33,981
	R 2 年	0	0	0	10	1,866	10,257	4	1,021	6,255	20	4,833	17,889	34	7,719	34,400
	R 元 年	0	0	0	10	4,166	19,716	4	1,601	9,790	20	8,919	35,426	34	14,686	64,932
	R3/R2比		-	-		104.7	102.4		91.6	92.2		101.1	99.0		100.7	98.8
	R3/R元比		-	-		46.9	53.3		58.4	58.9		54.8	50.0		52.9	52.3
北 信	R 3 年	2	11	24	13	2,446	13,268	6	1,349	7,417	6	203	314	27	4,009	21,023
	R 2 年	2	8	18	13	3,057	17,515	6	1,497	8,416	6	148	256	27	4,709	26,204
	R 元 年	2	16	44	13	4,352	23,874	6	2,104	11,651	6	297	473	27	6,769	36,042
	R3/R2比		136.3	135.2		80.0	75.8		90.1	88.1		137.3	122.7		85.1	80.2
	R3/R元比		69.0	54.4		56.2	55.6		64.1	63.7		68.1	66.4		59.2	58.3
合 計	R 3 年	24	1,773	9,369	122	25,880	95,818	47	9,309	39,779	96	15,627	38,320	289	52,589	183,286
	R 2 年	24	1,503	7,440	124	25,720	101,611	47	9,808	40,347	92	14,446	34,742	287	51,476	184,140
	R 元 年	24	3,667	19,505	124	41,292	158,502	47	15,514	64,914	92	25,538	64,161	287	86,011	307,081
	R3/R2比		118.0	125.9		100.6	94.3		94.9	98.6		108.2	110.3		102.2	99.5
	R3/R元比		48.4	48.0		62.7	60.5		60.0	61.3		61.2	59.7		61.1	59.7

6広域別（地域振興局別）統計資料(概要編)

市町村名	観光地名	年	観光地利用者延数（百人）																		観光消費額 （千円）	観光地 類型
			合計	増減・ 3/2比 （%）	県内・県外別		日帰り・宿泊別		月別													
					県内	県外	日帰り	宿泊	1月	2月	3月	4月	5月	6月	7月	8月	9月	10月	11月	12月		
小諸市	浅間山	3	336	126	112	224	260	76	3	7	6	6	29	17	49	73	50	70	20	6	106,800	山岳
		2	210	160.0	71	139	150	60	8	6	6	2	3	23	18	51	28	41	18	6	70,500	
"	高峰高原	3	3,261	△ 230	1,087	2,174	3,007	254	81	106	99	63	126	207	531	792	329	225	301	401	1,255,650	高原・湖沼
		2	3,491	93.4	1,163	2,328	3,189	302	168	152	121	44	6	319	541	838	513	280	269	240	1,357,750	
"	懐古園	3	3,974	1,696	1,325	2,649	2,908	1,066	5	28	128	824	541	142	200	225	237	345	1,269	30	1,448,980	名所・旧跡
		2	2,278	174.5	759	1,519	1,646	632	36	45	44	132	91	180	202	359	237	295	637	20	838,760	
"	布引観音	3	1,956	△ 132	651	1,305	1,942	14	154	188	250	172	178	159	142	144	105	167	130	167	394,742	名所・旧跡
		2	2,088	93.7	697	1,391	1,996	92	314	317	258	84	59	155	153	82	173	166	178	149	440,600	
"	菱野薬師温泉	3	200	△ 46	67	133	14	186	5	2	13	9	12	7	18	33	16	23	35	27	145,800	温泉
		2	246	81.3	82	164	28	218	34	31	15	2	2	5	19	26	19	32	40	21	176,100	
"	飯綱山公園	3	805	193	268	537	805	0	15	65	69	63	79	67	68	67	59	89	106	58	161,000	名所・旧跡
		2	612	131.5	205	407	612	0	83	104	47	13	0	55	69	38	54	51	62	36	122,400	
佐久市	美笹高原	3	212	4	169	43	212	0	14	13	15	16	20	18	21	23	20	20	17	15	53,216	高原・湖沼
		2	208	101.9	185	23	208	0	13	13	15	16	18	19	19	23	20	19	17	16	55,600	
"	佐久平	3	5,645	1,801	2,787	2,858	4,075	1,570	290	361	457	411	458	372	610	706	467	557	504	452	4,684,182	名所・旧跡
		2	3,844	146.9	2,302	1,542	2,620	1,224	380	388	249	190	172	224	342	490	358	387	366	298	3,172,376	
"	佐久高原内山峡	3	362	133	112	250	0	362	6	4	8	20	52	22	50	62	42	52	36	8	217,090	名所・旧跡
		2	229	158.1	81	148	51	178	6	5	6	4	4	13	21	76	35	36	18	5	129,470	
"	平尾山公園	3	4,210	1,776	2,107	2,103	4,210	0	491	566	432	142	263	159	407	549	275	297	210	419	2,495,891	高原・湖沼
		2	2,434	173.0	853	1,581	2,434	0	328	309	99	20	54	102	199	439	300	232	234	118	1,353,450	
"	龍岡城跡五稜郭 稲荷山公園	3	250	75	123	127	250	0	2	6	23	56	28	12	20	17	5	35	32	14	37,000	名所・旧跡
		2	175	142.9	140	35	175	0	8	15	0	1	0	12	16	27	29	27	26	14	25,900	
"	春日温泉	3	512	△ 32	296	216	204	308	28	21	45	32	34	22	51	73	39	48	62	57	285,936	温泉
		2	544	94.1	346	198	226	318	111	97	47	6	1	8	32	46	32	48	68	48	307,165	
"	望月高原	3	779	41	624	155	779	0	0	0	50	75	86	73	96	96	94	102	90	17	665,266	高原・湖沼
		2	738	105.6	591	147	738	0	0	3	34	60	77	73	89	112	97	90	86	17	630,252	
"	中山道望月宿	3	870	57	384	486	822	48	59	65	71	62	74	62	74	77	68	81	85	92	268,272	名所・旧跡
		2	813	107.0	728	85	773	40	130	124	69	18	20	42	59	72	60	77	69	73	251,557	
"	道の駅ほっとば〜く・ 浅科	3	1,556	△ 388	637	919	1,556	0	23	32	34	42	139	138	156	191	204	238	205	154	68,414	名所・旧跡
		2	1,944	80.0	1,166	778	1,944	0	136	35	132	112	88	132	132	211	250	216	229	271	51,441	
"	道の駅ヘルシー テラス佐久南	3	3,314	275	994	2,320	3,314	0	136	166	210	226	266	243	313	375	400	401	344	234	664,109	名所・旧跡
		2	3,039	109.0	1,523	1,516	3,039	0	194	194	185	107	105	223	276	417	405	396	331	206	573,665	
佐久穂町	十石峠・古谷溪谷	3	0	0	0	0	0	0	0	0	0	0	0	0	0	0	0	0	0	0	0	高原・湖沼
		2	0	0.0	0	0	0	0	0	0	0	0	0	0	0	0	0	0	0	0	0	
"	八千穂高原	3	2,313	43	693	1,620	1,937	376	112	111	91	38	177	162	292	353	270	498	75	134	863,100	高原・湖沼
		2	2,270	101.9	682	1,588	1,906	364	139	139	90	20	22	161	175	524	293	485	95	127	844,800	
"	八千穂の里	3	30	4	9	21	30	0	0	4	1	1	4	2	3	2	3	7	1	1	2,100	名所・旧跡
		2	26	115.4	8	18	26	0	0	4	1	0	1	1	2	2	6	6	0	0	1,820	
小海町	松原湖	3	1,055	4	266	789	813	242	288	272	90	13	7	11	20	169	91	50	14	30	456,170	高原・湖沼
		2	1,051	100.4	188	863	803	248	288	283	87	13	7	11	21	161	95	40	14	31	455,380	
"	八ヶ岳	3	94	46	20	74	46	48	4	4	4	3	4	11	10	15	16	16	4	3	32,580	山岳
		2	48	195.8	14	34	22	26	1	0	0	1	1	4	4	15	7	12	2	1	17,170	
川上村	川上郷	3	891	△ 347	80	811	387	504	85	72	47	31	37	49	81	114	73	130	85	87	387,450	高原・湖沼
		2	1,238	72.0	121	1,117	552	686	228	239	63	6	8	43	39	244	106	129	82	51	536,200	
南牧村	野辺山高原	3	1,456	406	25	1,431	258	1,198	83	54	79	44	74	60	173	299	150	154	165	121	945,730	高原・湖沼
		2	1,050	138.7	18	1,032	214	836	63	57	32	5	5	40	82	252	168	167	108	71	728,870	
"	八ヶ岳	3	170	84	26	144	74	96	2	4	3	3	9	22	29	25	33	26	9	5	98,620	山岳
		2	86	197.7	11	75	25	61	8	8	5	0	0	3	7	21	12	13	6	3	29,750	
"	海ノ口温泉	3	36	△ 197	4	32	12	24	3	3	3	3	3	3	3	3	3	3	3	3	18,120	温泉
		2	233	15.5	0	233	211	22	6	7	8	10	15	17	23	24	25	30	33	35	28,380	
南相木村	立原高原	3	89	10	45	44	38	51	1	1	1	3	11	10	17	27	10	6	1	1	44,070	高原・湖沼
		2	79	112.7	34	45	28	51	1	1	1	0	0	11	10	37	11	6	1	0	36,580	

市町村名	観光地名	年	観光地利用者延数（百人）																	観光消費額 （千円）	観光地 類型		
			合計	増減・ 3/2比 （%）	県内・県外別		日帰り・宿泊別		月別														
					県内	県外	日帰り	宿泊	1月	2月	3月	4月	5月	6月	7月	8月	9月	10月	11月			12月	
南相木村	南相木温泉滝見の湯	3	561	79	320	241	561	0	37	38	43	37	55	39	48	57	71	49	37	79,966	温泉		
		2	482	116.4	302	180	482	0	48	54	42	18	16	37	39	64	50	42	39	63,780			
北相木村	三滝山・長者の森	3	77	32	42	35	15	62	0	0	0	3	9	3	16	26	12	8	0	35,419	山岳		
		2	45	171.1	19	26	9	36	0	0	0	0	0	2	5	30	6	2	0	19,093			
軽井沢町	軽井沢高原	3	54,841	3,397	11,717	43,124	26,171	28,670	1,901	1,696	1,757	2,912	2,575	2,827	8,723	11,874	7,141	4,802	5,142	3,491	17,260,699	高原・湖沼	
		2	51,444	106.6	10,573	40,871	23,867	27,577	3,818	2,600	1,712	668	327	2,293	6,624	12,977	7,889	4,540	5,339	2,657	16,387,688		
御代田町	浅間高原	3	684	192	310	374	527	157	5	8	28	79	72	65	70	108	68	81	78	22	237,300	高原・湖沼	
		2	492	139.0	210	282	375	117	27	37	4	13	0	19	45	101	70	77	75	24	154,500		
立科町	蓼科牧場	3	4,424	△ 802	897	3,527	2,632	1,792	179	272	485	39	187	206	349	554	485	1,287	150	231	2,280,474	高原・湖沼	
		2	5,226	84.7	1,079	4,147	3,008	2,218	469	507	321	5	19	229	198	971	867	1,360	157	123	2,734,661		
〃	蓼科山	3	427	136	201	226	427	0	0	0	2	6	5	140	190	70	10	3	1	120,358	山岳		
		2	291	146.7	127	164	291	0	0	0	0	1	2	80	130	60	15	3	0	81,613			
〃	東白樺湖	3	6,983	△ 257	2,459	4,524	4,063	2,920	386	352	409	247	543	375	948	1,132	647	892	683	369	3,726,347	高原・湖沼	
		2	7,240	96.5	3,692	3,548	4,697	2,543	842	771	425	123	167	272	536	1,165	922	1,029	653	335	3,791,788		
〃	笠取峠松並木	3	58	△ 11	24	34	58	0	0	0	1	1	1	2	12	18	11	10	2	0	11,310	名所・旧跡	
		2	69	84.1	29	40	69	0	0	0	1	1	1	2	12	22	11	17	2	0	13,455		
佐久地域振興局計		3	102,431	8,168	28,881	73,550	62,407	40,024	4,398	4,521	4,952	5,678	6,159	5,572	13,739	18,470	11,542	10,797	9,916	6,687	39,552,161		
		2	94,263	108.7	27,999	66,264	56,414	37,849	7,887	6,545	4,119	1,694	1,290	4,732	10,089	20,048	13,204	10,363	9,263	5,029	35,482,514		
上田市	信濃国分寺	3	854	0	633	221	854	0	601	15	46	20	22	14	14	18	10	35	28	31	42,700	名所・旧跡	
		2	854	100.0	610	244	854	0	601	17	23	3	0	10	24	26	26	43	44	37	42,700		
〃	上田城跡	3	7,090	390	4,004	3,086	7,090	0	42	155	191	1,528	732	401	710	470	575	964	1,074	248	354,710	名所・旧跡	
		2	6,700	105.8	3,580	3,120	6,700	0	136	359	214	322	27	403	543	717	1,213	1,112	1,423	231	335,000		
〃	信州の鎌倉・塩田平	3	1,618	△ 181	663	955	1,618	0	45	40	141	97	85	59	129	172	175	240	312	123	97,080	名所・旧跡	
		2	1,799	89.9	754	1,045	1,799	0	126	134	136	26	8	74	146	202	227	277	346	97	107,940		
〃	別所温泉	3	3,719	△ 725	1,630	2,089	2,276	1,443	239	172	368	253	189	153	432	381	208	441	429	454	1,331,360	温泉	
		2	4,444	83.7	1,997	2,447	2,724	1,720	670	589	357	68	18	193	489	448	269	509	475	359	1,587,570		
〃	丸子温泉郷	3	1,923	△ 103	1,059	864	347	1,576	95	72	132	114	104	84	204	165	127	238	301	287	957,050	温泉	
		2	2,026	94.9	1,117	909	325	1,701	331	237	128	38	6	64	133	126	163	267	330	203	1,037,550		
〃	信州国際音楽村	3	258	107	211	47	224	34	8	12	11	24	16	29	40	38	15	19	26	20	24,456	名所・旧跡	
		2	151	170.9	119	32	133	18	20	15	17	3	0	6	11	10	11	19	19	20	12,286		
〃	菅平高原	3	2,631	440	492	2,139	958	1,673	412	387	307	5	31	32	174	584	350	70	23	256	1,048,160	高原・湖沼	
		2	2,191	120.1	781	1,410	849	1,342	578	904	190	5	5	22	9	150	74	55	7	192	820,210		
〃	角間温泉	3	80	80	54	26	19	61	0	0	0	0	0	0	0	0	0	38	39	3	63,750	温泉	
		2	0	皆増	0	0	0	0	0	0	0	0	0	0	0	0	0	0	0	0	0	0	
〃	美ヶ原高原	3	3,417	1,193	3,195	222	3,195	222	531	391	165	109	234	178	354	384	239	321	206	305	149,049	高原・湖沼	
		2	2,224	153.6	1,882	342	1,882	342	222	228	122	56	23	87	137	568	291	232	146	112	132,738		
〃	真田氏ゆかりの地	3	153	△ 7	49	104	153	0	6	8	12	14	16	9	13	20	8	18	19	10	7,650	名所・旧跡	
		2	160	95.6	53	107	160	0	13	17	14	3	0	10	13	21	18	21	21	9	8,000		
〃	シャトー・メルシャン 椀子ワイナリー	3	163	163	66	97	163	0	2	5	8	12	18	10	17	14	13	32	23	9	59,269	名所・旧跡	
		2	0	新規	0	0	0	0	0	0	0	0	0	0	0	0	0	0	0	0	0	0	
東御市	芸術むら公園	3	635	32	425	210	577	58	50	52	58	53	53	45	51	52	57	49	62	53	70,345	名所・旧跡	
		2	603	105.3	426	177	563	40	76	68	61	16	24	50	49	44	51	56	56	52	60,377		
〃	湯の丸高原	3	3,335	△ 120	1,813	1,522	2,817	518	394	430	347	15	83	403	460	494	170	88	59	392	860,030	高原・湖沼	
		2	3,455	96.5	1,718	1,737	2,802	653	586	612	412	7	2	296	100	650	340	90	44	316	991,440		
〃	海野宿	3	209	△ 8	62	147	209	0	7	14	9	16	20	12	20	17	21	31	34	8	4,811	名所・旧跡	
		2	217	96.3	67	150	217	0	10	13	22	11	5	16	18	18	25	29	40	10	4,281		
〃	道の駅雷電くるみの里	3	7,636	△ 18	4,582	3,054	7,636	0	348	416	523	548	658	581	652	767	900	937	807	499	509,170	名所・旧跡	
		2	7,654	99.8	4,592	3,062	7,654	0	525	525	548	351	394	618	644	924	1,013	866	768	478	522,808		
長和町	北白樺高原	3	1,200	△ 483	390	810	952	248	123	112	70	29	98	58	150	190	90	91	49	140	487,500	高原・湖沼	
		2	1,683	71.3	533	1,150	1,317	366	656	475	200	6	1	2	18	11	29	86	63	136	957,650		
〃	中山道笠取峠	3	17	△ 2	11	6	13	4	1	1	1	1	1	1	1	2	3	3	3	1	3,600	高原・湖沼	
		2	19	89.5	8	11	19	0	1	1	1	1	1	1	1	2	3	5	5	1	2,800		
〃	美ヶ原高原	3	1,589	△ 322	503	1,086	1,263	326	1	1	1	3	10	3	315	612	468	142	24	9	347,500	高原・湖沼	
		2	1,911	83.2	609	1,302	1,609	302	5	7	4	2	8	2	263	843	586	150	29	12	363,600		
青木村	田沢温泉	3	692	306	553	139	594	98	50	47	58	53	58	51	53	60	58	71	71	62	269,150	温泉	
		2	386	179.3	167	219	292	94	33	33	30	28	13	38	36	30	18	40	47	40	160,950		

市町村名	観 光 地 名	年	観 光 地 利 用 者 延 数 (百 人)																	観光消費額 (千円)	観光地 類型		
			合計	増減・ 3/2 比 (%)	県内・県外別		日帰り・宿泊別		月 別														
					県 内	県 外	日帰り	宿泊	1月	2月	3月	4月	5月	6月	7月	8月	9月	10月	11月			12月	
青木村	沓掛温泉	3	168	0	67	101	108	60	8	9	11	14	13	12	20	21	16	14	19	11	87,300	温泉	
		2	168	100.0	71	97	110	58	16	12	17	9	5	12	17	24	16	15	15	10	86,350		
"	道の駅あおき	3	3,470	△ 138	2,777	693	3,470	0	132	184	247	271	317	247	249	295	447	468	369	244	310,516	名所・旧跡	
		2	3,608	96.2	2,886	722	3,608	0	182	217	269	242	250	294	289	365	378	508	382	232	274,645		
上田地域振興局計		3	40,857	604	23,239	17,618	34,536	6,321	3,095	2,523	2,706	3,179	2,758	2,382	4,058	4,755	3,949	4,310	3,977	3,165	7,085,156		
		2	40,253	101.5	21,970	18,283	33,617	6,636	4,787	4,463	2,765	1,197	790	2,198	2,940	5,178	4,750	4,378	4,260	2,547	7,508,895		
東 信 州 計		3	143,288	8,772	52,120	91,168	96,943	46,345	7,493	7,044	7,658	8,857	8,917	7,954	17,797	23,225	15,491	15,107	13,893	9,852	46,637,317		
		2	134,516	106.5	49,969	84,547	90,031	44,485	12,674	11,008	6,884	2,891	2,080	6,930	13,029	25,226	17,954	14,741	13,523	7,576	42,991,409		
岡谷市	塩嶺御野立公園	3	762	117	700	62	738	24	8	9	14	17	245	59	42	52	24	135	112	45	62,460	高原・湖沼	
		2	645	118.1	588	57	631	14	6	7	12	24	22	61	67	89	104	117	98	38	50,470		
"	鳥居平やまびこ公園	3	1,158	313	961	197	1,158	0	3	3	3	66	220	108	177	176	136	199	64	3	68,940	高原・湖沼	
		2	845	137.0	731	114	845	0	3	3	3	6	21	98	82	256	187	123	60	3	50,160		
諏訪市	上諏訪温泉・諏訪湖	3	24,784	705	6,538	18,246	19,042	5,742	899	831	1,267	1,328	2,091	1,487	3,294	5,843	2,006	2,678	1,876	1,184	7,629,165	温泉	
		2	24,079	102.9	6,607	17,472	18,021	6,058	2,064	1,873	931	483	356	1,386	3,068	5,406	2,557	2,767	2,083	1,105	7,583,510		
"	諏訪大社	3	3,442	△ 1,272	1,003	2,439	3,442	0	773	126	217	186	221	198	245	276	247	344	366	243	774,450	名所・旧跡	
		2	4,714	73.0	1,545	3,169	4,714	0	2,284	238	196	20	118	179	225	300	272	288	332	262	1,060,650		
"	霧ヶ峰高原	3	14,565	△ 1,074	4,894	9,671	14,417	148	104	81	69	313	1,338	1,190	4,954	3,174	889	1,486	738	229	3,368,241	高原・湖沼	
		2	15,639	93.1	5,346	10,293	15,493	146	179	127	76	187	556	1,128	3,397	4,850	1,813	2,224	954	148	3,613,743		
茅野市	蓼科	3	11,428	1,389	1,277	10,151	6,826	4,602	411	317	364	1,175	628	516	2,345	2,085	1,647	710	360	870	3,726,650	高原・湖沼	
		2	10,039	113.8	1,117	8,922	5,985	4,054	748	519	378	264	215	464	1,502	2,312	1,832	657	381	767	3,272,200		
"	白樺湖	3	5,561	747	604	4,957	3,350	2,211	144	149	178	388	359	188	1,171	1,009	714	667	232	362	1,826,370	高原・湖沼	
		2	4,814	115.5	527	4,287	2,845	1,969	373	317	169	84	101	151	791	833	880	688	200	227	1,591,720		
"	奥蓼科温泉	3	405	△ 58	45	360	255	150	3	1	1	3	4	11	80	121	53	69	42	17	86,850	温泉	
		2	463	87.5	51	412	293	170	9	5	1	1	3	15	103	125	59	78	47	17	98,660		
"	八ヶ岳	3	1,436	△ 12	123	1,313	488	948	56	73	51	16	36	134	233	223	188	190	126	110	417,800	山岳	
		2	1,448	99.2	123	1,325	488	960	71	85	51	11	24	129	207	251	202	190	123	104	421,650		
"	車山高原	3	4,526	167	443	4,083	2,625	1,901	349	300	286	159	345	301	998	855	384	213	87	249	1,516,050	高原・湖沼	
		2	4,359	103.8	422	3,937	2,473	1,886	612	466	300	60	174	243	717	908	430	196	83	170	1,473,540		
"	尖石考古館	3	293	4	101	192	293	0	6	7	20	14	21	20	36	47	3	64	43	12	8,790	名所・旧跡	
		2	289	101.4	88	201	289	0	15	13	18	2	0	18	32	45	43	47	46	10	8,670		
下諏訪町	下諏訪温泉・諏訪湖	3	927	△ 371	315	612	532	395	103	32	54	48	57	53	98	121	61	97	119	84	530,335	温泉	
		2	1,298	71.4	382	916	787	511	316	96	84	36	13	66	80	104	129	131	146	97	597,275		
"	諏訪大社	3	3,652	△ 689	1,234	2,418	3,652	0	709	143	206	182	256	175	256	291	272	468	456	238	36,520	名所・旧跡	
		2	4,341	84.1	1,687	2,654	4,341	0	1,940	282	195	73	71	122	186	251	309	350	380	182	43,410		
"	八島高原	3	4,006	△ 60	1,204	2,802	4,004	2	1	2	1	1	203	463	534	1,271	792	682	55	1	332,678	高原・湖沼	
		2	4,066	98.5	1,201	2,865	4,003	63	4	5	4	4	202	469	548	1,289	798	686	57	0	369,980		
富士見町	入笠山	3	2,335	△ 129	416	1,919	2,335	0	262	265	162	39	101	177	224	158	125	402	272	148	660,246	山岳	
		2	2,464	94.8	453	2,011	2,464	0	499	501	200	6	7	98	56	283	213	272	196	133	824,145		
"	富士見高原	3	5,550	257	1,580	3,970	5,232	318	233	236	306	282	409	290	701	753	529	841	659	311	1,352,813	高原・湖沼	
		2	5,293	104.9	1,431	3,862	4,785	508	541	448	244	169	151	262	373	1,074	660	583	553	235	1,663,719		
原 村	八ヶ岳中央高原	3	1,467	534	822	645	1,087	380	43	47	68	73	151	95	168	283	129	176	161	73	652,080	高原・湖沼	
		2	933	157.2	485	448	641	292	60	64	66	24	34	67	90	204	133	101	41	49	434,820		
諏訪(諏訪地域振興局)計		3	86,297	568	22,260	64,037	69,476	16,821	4,107	2,622	3,267	4,290	6,685	5,465	15,556	16,738	8,199	9,421	5,768	4,179	23,050,438		
		2	85,729	100.7	22,784	62,945	69,098	16,631	9,724	5,049	2,928	1,454	2,068	4,956	11,524	18,580	10,621	9,498	5,780	3,547	23,158,322		
伊那市	羽 広	3	1,726	24	1,450	276	1,706	20	134	154	200	144	138	98	125	132	124	164	167	146	372,980	高原・湖沼	
		2	1,702	101.4	1,258	444	1,682	20	276	292	244	36	11	66	95	131	133	150	162	106	362,996		
"	伊那西部高原	3	4,281	173	3,185	1,096	4,081	200	306	311	324	373	402	311	357	362	342	445	410	338	790,158	高原・湖沼	
		2	4,108	104.2	3,009	1,099	3,954	154	403	400	342	211	316	334	332	414	313	385	380	278	749,090		
"	高遠城址公園	3	1,501	993	1,057	444	1,383	118	21	28	105	720	120	117	51	66	28	71	129	45	230,280	名所・旧跡	
		2	508	295.5	357	151	440	68	44	41	45	19	4	40	13	23	23	75	151	30	83,499		
"	高遠温泉さくらの湯	3	533	8	363	170	533	0	50	46	54	44	40	33	37	42	39	48	51	49	25,541	温泉	
		2	525	101.5	375	150	525	0	81	72	71	11	0	33	39	43	43	46	46	40	35,084		
"	入笠山	3	234	△ 413	168	66	234	0	3	3	2	8	20	35	45	24	20	72	2	0	2,240	山岳	
		2	647	36.2	449	198	647	0	4	4	4	0	0	67	37	246	183	90	9	3	60,440		
"	遠照寺及び山室溪谷	3	0	0	0	0	0	0	0	0	0	0	0	0	0	0	0	0	0	0	0	0	温泉
		2	0	0.0	0	0	0	0	0	0	0	0	0	0	0	0	0	0	0	0	0	0	

市町村名	観光地名	年	観光地利用者延数（百人）																	観光消費額 （千円）	観光地 類型	
			合計	増減・ 3/2比 （%）	県内・県外別		日帰り・宿泊別		月 別													
					県内	県外	日帰り	宿泊	1月	2月	3月	4月	5月	6月	7月	8月	9月	10月	11月			12月
伊那市	千代田湖・晴ヶ峰・高遠少年自然の家	3	212	4	132	80	82	130	6	6	8	6	31	19	50	15	14	37	15	5	26,050	高原・湖沼
		2	208	101.9	101	107	31	177	16	34	0	0	1	0	11	22	44	52	13	15	28,706	
"	鹿嶺高原	3	150	45	20	130	8	142	0	0	0	3	21	7	27	35	27	23	7	0	13,340	高原・湖沼
		2	105	142.9	15	90	5	100	0	0	0	0	0	0	9	49	23	13	11	0	9,350	
"	南アルプスむら長谷・美和湖	3	549	73	365	184	525	24	13	19	25	42	51	41	65	76	72	82	43	20	130,949	高原・湖沼
		2	476	115.3	348	128	472	4	52	54	54	43	0	32	27	48	45	52	50	19	107,762	
"	南アルプス北部・分杭峠	3	281	154	51	230	221	60	0	0	0	1	8	8	33	70	66	92	3	0	123,786	山岳
		2	127	221.3	26	101	127	0	0	0	0	4	0	19	2	8	32	34	28	0	22,793	
駒ヶ根市	中央アルプス駒ヶ岳	3	1,182	173	351	831	1,094	88	16	24	31	30	37	25	208	192	197	311	77	34	744,400	山岳
		2	1,009	117.1	297	712	953	56	12	0	0	0	0	29	33	313	215	273	102	32	627,800	
"	駒ヶ根高原	3	2,916	299	870	2,046	1,080	1,836	120	108	141	170	205	106	332	417	253	469	358	237	1,854,900	高原・湖沼
		2	2,617	111.4	780	1,837	849	1,768	279	263	114	24	0	79	183	464	315	411	357	128	1,709,800	
"	光前寺	3	2,000	151	599	1,401	2,000	0	340	77	91	400	160	22	90	80	120	270	300	50	100,000	名所・旧跡
		2	1,849	108.2	553	1,296	1,849	0	650	100	80	57	25	17	75	90	155	250	300	50	92,450	
"	駒ヶ根シルクミュージアム	3	277	13	79	198	269	8	9	10	27	30	20	17	26	22	19	38	35	24	52,140	名所・旧跡
		2	264	104.9	72	192	240	24	39	43	17	1	0	13	26	23	23	32	33	14	54,360	
辰野町	枝垂栗自生地	3	268	26	190	78	94	174	2	2	2	18	61	18	40	47	28	28	18	4	75,708	名所・旧跡
		2	242	110.7	187	55	106	136	2	2	2	12	38	17	22	55	36	33	23	0	67,839	
"	中央アルプス横川峡	3	461	108	362	99	425	36	26	27	31	31	48	26	44	54	39	49	46	40	76,714	高原・湖沼
		2	353	130.6	270	83	307	46	27	26	29	6	0	20	33	44	40	44	46	38	68,481	
"	荒神山公園	3	1,141	36	1,011	130	955	186	91	95	104	94	90	80	90	92	76	103	115	111	230,903	温泉
		2	1,105	103.3	979	126	919	186	139	133	104	21	25	61	126	143	121	96	92	44	224,846	
箕輪町	萱野高原	3	16	12	16	0	0	16	0	0	0	0	4	2	4	2	2	2	0	0	784	高原・湖沼
		2	4	400.0	1	3	4	0	0	0	0	0	0	0	0	2	1	1	0	0	800	
"	ながた自然公園	3	1,777	45	1,599	178	1,671	106	141	143	150	148	144	117	141	129	141	157	185	181	135,221	温泉
		2	1,732	102.6	1,532	200	1,693	39	220	178	142	29	68	120	152	152	156	178	181	156	116,534	
"	みのわテラス	3	952	952	856	96	952	0	3	7	10	117	90	80	87	95	122	130	129	82	193,066	名所・旧跡
		2	0	新規																		
飯島町	千人塚及び与田切渓谷	3	457	196	320	137	327	130	2	3	8	90	54	37	89	54	44	43	21	12	18,748	高原・湖沼
		2	261	175.1	179	82	189	72	2	3	8	28	1	16	13	65	41	37	36	11	53,550	
"	道の駅 花の里いいじま	3	1,136	△32	797	339	1,136	0	39	69	89	98	91	75	85	105	125	146	127	87	151,764	名所・旧跡
		2	1,168	97.3	818	350	1,168	0	58	76	94	62	60	89	82	125	144	148	144	86	153,744	
"	道の駅 田切の里	3	1,206	△75	845	361	1,206	0	56	70	91	106	96	83	109	108	130	135	114	108	205,910	名所・旧跡
		2	1,281	94.1	897	384	1,281	0	63	74	101	97	65	97	117	130	139	152	136	110	199,886	
南箕輪村	大芝高原	3	3,142	148	3,043	99	3,010	132	155	138	168	239	279	267	297	284	219	494	408	194	216,500	高原・湖沼
		2	2,994	104.9	2,932	62	2,890	104	385	300	257	59	103	251	255	304	352	280	243	205	196,500	
中川村	陣馬形山	3	310	130	159	151	159	151	3	5	14	15	36	29	39	49	44	40	31	5	58,550	高原・湖沼
		2	180	172.2	120	60	120	60	2	2	7	4	0	6	10	41	25	39	30	14	30,750	
"	小渋峡	3	95	18	38	57	38	57	2	0	2	4	8	3	9	18	8	14	19	8	21,430	高原・湖沼
		2	77	123.4	40	37	40	37	10	11	2	0	0	0	3	12	4	8	16	11	16,510	
"	ふれあいの里	3	290	66	250	40	250	40	20	27	25	21	23	16	22	23	20	27	32	34	55,500	名所・旧跡
		2	224	129.5	188	36	188	36	40	28	30	10	0	0	15	17	15	22	27	20	45,140	
宮田村	駒ヶ根高原	3	410	138	406	4	406	4	30	33	38	35	33	24	41	36	29	44	33	34	164,600	高原・湖沼
		2	272	150.7	230	42	230	42	62	32	25	5	13	14	18	19	20	22	21	21	115,100	
"	宮田高原	3	14	△60	8	6	8	6	0	0	0	0	2	6	4	2	0	0	0	0	740	高原・湖沼
		2	74	18.9	60	14	60	14	0	0	0	0	2	22	8	21	13	8	0	0	3,380	
"	中央アルプス駒ヶ岳	3	373	△27	223	150	223	150	1	1	2	1	0	0	88	82	111	76	10	1	181,330	山岳
		2	400	93.3	270	130	270	130	1	0	0	0	0	3	20	150	182	36	7	1	192,450	
上伊那地域振興局計		3	27,890	3,378	18,813	9,077	24,076	3,814	1,589	1,406	1,742	2,988	2,312	1,702	2,635	2,713	2,459	3,610	2,885	1,849	6,254,232	
		2	24,512	113.8	16,343	8,169	21,239	3,273	2,867	2,168	1,772	739	732	1,445	1,756	3,154	2,836	2,967	2,644	1,432	5,429,640	
飯田市	天龍峡・天竜川下り	3	2,251	△285	446	1,805	2,191	60	81	118	207	205	169	141	217	187	137	304	355	130	472,268	名所・旧跡
		2	2,536	88.8	377	2,159	2,474	62	149	184	206	97	65	154	138	253	253	407	490	140	536,534	
"	大平高原	3	66	0	27	39	50	16	0	0	0	3	4	9	10	14	7	14	4	1	9,450	高原・湖沼
		2	66	100.0	27	39	50	16	0	0	0	0	2	9	11	14	11	14	4	1	9,450	
"	妙琴原高原	3	162	9	141	21	148	14	1	2	4	19	26	21	16	16	17	18	14	8	5,920	高原・湖沼
		2	153	105.9	132	21	141	12	1	2	4	18	0	25	18	21	22	18	16	8	5,640	

市町村名	観光地名	年	観光地利用者延数(百人)																	観光消費額 (千円)	観光地 類型	
			合計	増減・ 3/2比 (%)	県内・県外別		日帰り・宿泊別		月別													
					県内	県外	日帰り	宿泊	1月	2月	3月	4月	5月	6月	7月	8月	9月	10月	11月			12月
飯田市	猿 庫 の 泉	3	109	△ 6	0	109	109	0	4	4	5	7	11	16	9	11	15	8	9	10	3,270	名所・ 旧跡
		2	115	94.8	0	115	115	0	5	5	5	8	12	17	8	10	17	8	9	11	3,450	
"	元 善 光 寺	3	377	△ 64	99	278	377	0	60	10	5	10	10	10	30	30	22	50	70	70	11,310	名所・ 旧跡
		2	441	85.5	113	328	441	0	320	50	10	1	1	4	6	8	10	10	11	10	13,230	
"	野底山森林公園	3	336	170	285	51	287	49	0	0	0	37	100	67	30	24	22	22	26	8	27,425	高原・ 湖沼
		2	166	202.4	98	68	100	66	0	0	0	5	0	35	7	32	25	23	16	23	15,350	
"	山 本 ・ 水 晶 山	3	207	10	131	76	105	102	15	9	23	19	22	21	19	13	13	16	24	13	68,447	名所・ 旧跡
		2	197	105.1	106	91	124	73	33	25	16	3	3	2	14	13	15	25	28	20	40,758	
"	し ら び そ 高 原	3	142	108	0	142	100	42	0	0	0	3	9	5	21	30	16	32	26	0	37,300	高原・ 湖沼
		2	34	417.6	0	34	14	20	0	0	0	0	0	0	1	9	7	12	5	0	14,400	
"	下 栗 の 里	3	131	△ 54	0	131	109	22	1	1	2	5	9	7	19	24	12	22	22	7	16,600	高原・ 湖沼
		2	185	70.8	4	181	167	18	3	3	0	1	6	11	20	22	32	42	38	7	20,370	
"	南アルプス(南信濃)	3	46	24	6	40	34	12	0	0	0	1	7	6	7	7	6	7	4	1	12,000	山岳
		2	22	209.1	1	21	14	8	0	0	0	1	1	1	3	6	4	5	1	0	7,200	
"	遠 山 温 泉 郷	3	243	△ 44	44	199	169	74	9	16	22	18	25	18	13	11	16	35	50	10	67,180	名所・ 旧跡
		2	287	84.7	52	235	205	82	62	10	6	4	4	4	14	30	28	41	53	31	75,550	
松川町	松川高原・まつかわ 温 泉 清 流 苑	3	1,691	297	1,295	396	1,543	148	87	70	147	116	131	129	166	199	131	165	197	153	250,982	温泉
		2	1,394	121.3	1,047	347	1,226	168	159	126	117	17	8	100	122	171	139	168	151	116	250,814	
"	くだもの狩り農園(信州 松川くだもの観光協会)	3	35	35	21	14	35	0	0	0	0	1	1	26	1	1	2	1	1	1	6,055	名所・ 旧跡
		2	0	皆増	0	0	0	0	0	0	0	0	0	0	0	0	0	0	0	0	0	
高森町	不 動 滝	3	28	△ 53	28	0	28	0	0	1	1	2	4	3	6	11	0	0	0	0	0	高原・ 湖沼
		2	81	34.6	68	13	81	0	0	1	1	2	5	3	8	26	10	20	5	0	0	
"	湯 ケ 洞	3	489	△ 528	477	12	471	18	70	0	0	0	0	0	53	53	49	70	88	106	51,672	温泉
		2	1,017	48.1	847	170	965	52	122	114	153	16	20	74	65	63	70	114	130	76	117,240	
阿南町	新 野 高 原	3	1,510	44	506	1,004	1,418	92	37	51	93	143	145	98	155	161	130	219	195	83	218,840	高原・ 湖沼
		2	1,466	103.0	617	849	1,436	30	56	59	92	70	66	120	112	219	159	200	227	86	191,180	
"	富 草 ・ 阿 南 温 泉	3	558	△ 8	312	246	506	52	33	24	43	50	57	45	49	58	43	51	59	46	85,280	温泉
		2	566	98.6	288	278	538	28	78	68	67	17	0	44	35	61	48	49	57	42	80,440	
"	和知野川二瀬キャンプ場	3	110	52	9	101	14	96	0	0	0	12	7	7	22	24	0	23	15	0	7,420	高原・ 湖沼
		2	58	189.7	11	47	10	48	0	0	0	2	11	2	5	17	10	6	5	0	3,860	
阿智村	清 内 路	3	382	141	113	269	168	214	3	7	7	47	55	23	52	67	49	33	26	13	86,350	高原・ 湖沼
		2	241	158.5	83	158	77	164	4	2	0	0	0	8	16	78	44	42	39	8	58,640	
"	富 士 見 台 高 原	3	86	△ 2	5	81	74	12	0	0	0	0	6	0	12	7	0	32	29	0	17,800	高原・ 湖沼
		2	88	97.7	7	81	78	10	0	0	2	0	0	0	2	39	8	25	12	0	17,600	
"	昼 神 温 泉	3	3,201	△ 134	697	2,504	1,427	1,774	122	154	279	275	210	160	278	330	242	424	424	303	1,928,300	温泉
		2	3,335	96.0	1,319	2,016	1,319	2,016	387	368	243	38	12	200	245	367	334	426	450	265	2,155,950	
"	長岳寺・満蒙開拓 平 和 記 念 館	3	206	5	145	61	206	0	6	4	22	23	13	7	13	13	14	34	40	17	20,600	名所・ 旧跡
		2	201	102.5	125	76	201	0	20	18	12	1	0	6	14	20	20	36	38	16	20,100	
"	園 原 の 里	3	2,306	286	454	1,852	2,230	76	105	112	102	566	144	24	171	286	131	255	327	83	738,700	高原・ 湖沼
		2	2,020	114.2	415	1,605	1,940	80	198	219	117	9	0	36	82	410	234	299	348	68	626,000	
"	治 部 坂 高 原	3	988	68	122	866	674	314	180	142	71	22	46	18	58	89	114	73	60	115	279,240	高原・ 湖沼
		2	920	107.4	183	737	646	274	189	154	80	2	0	18	23	128	128	50	62	86	254,320	
"	あ ら ら ぎ 高 原	3	338	41	181	157	180	158	4	2	7	28	41	21	34	63	26	54	40	18	169,000	高原・ 湖沼
		2	297	113.8	175	122	142	155	15	13	5	10	15	15	28	67	40	44	35	10	143,400	
平谷村	平 谷 高 原	3	360	△ 34	18	342	324	36	67	64	7	11	25	13	22	35	20	23	22	51	165,600	高原・ 湖沼
		2	394	91.4	12	382	370	24	99	95	10	10	9	16	15	30	18	23	23	46	172,000	
"	信 州 平 谷 温 泉	3	1,204	28	40	1,164	1,124	80	20	96	79	91	112	81	120	164	96	129	122	94	116,600	温泉
		2	1,176	102.4	33	1,143	1,110	66	163	120	56	26	47	81	83	171	117	113	123	76	107,157	
根羽村	茶 臼 山 高 原	3	40	5	7	33	32	8	0	0	0	0	7	3	7	15	4	4	0	0	2,400	高原・ 湖沼
		2	35	114.3	8	27	35	0	0	0	0	0	1	2	3	19	5	4	1	0	1,406	
"	根 羽 川 漁 場	3	18	4	9	9	18	0	0	0	0	7	2	3	3	2	1	0	0	0	0	高原・ 湖沼
		2	14	128.6	5	9	14	0	0	0	0	0	7	2	1	2	1	0	0	0	0	
"	丸 山 高 原	3	84	7	22	62	80	4	0	0	3	10	11	7	12	10	8	11	12	0	60,045	高原・ 湖沼
		2	77	109.1	65	12	77	0	0	0	3	5	9	7	5	14	9	11	14	0	57,356	

市町村名	観光地名	年	観光地利用者延数(百人)																	観光消費額 (千円)	観光地 類型		
			合計	増減・ 3/2比 (%)	県内・県外別		日帰り・宿泊別		月別														
					県内	県外	日帰り	宿泊	1月	2月	3月	4月	5月	6月	7月	8月	9月	10月	11月			12月	
根羽村	赤坂高原	3 2	668 512	156 130.5	143 224	525 288	660 498	8 14	27 30	45 31	40 39	31 12	35 13	42 56	75 55	124 104	57 38	85 61	83 60	24 13	103,749 85,027	高原・ 湖沼	
下條村	下條温泉郷親田高原	3 2	1,968 2,018	△50 97.5	590 606	1,378 1,412	1,662 1,630	306 388	70 169	68 181	154 183	162 50	172 25	104 46	159 128	174 229	117 208	246 268	325 342	217 189	524,700 593,700	温泉	
売木村	うるぎ自然休養村	3 2	976 903	73 108.1	271 177	705 726	562 578	414 325	22 42	28 35	55 74	77 19	127 5	68 74	117 72	152 243	80 124	127 101	90 83	33 31	359,540 190,750	高原・ 湖沼	
天龍村	和知野川キャンプ場	3 2	62 202	△140 30.7	24 121	38 81	8 150	54 52	0 0	0 0	0 0	2 2	9 0	4 0	13 12	11 100	4 16	9 41	6 31	4 0	2,342 514	高原・ 湖沼	
〃	天龍温泉おきよめの湯	3 2	405 332	73 122.0	81 65	324 267	405 332	0 0	22 33	26 33	33 0	37 17	46 0	30 38	36 26	30 47	23 37	48 37	44 42	30 22	47,444 37,422	温泉	
泰阜村	万古溪谷	3 2	31 26	5 119.2	7 9	24 17	9 8	22 18	0 0	0 0	0 0	1 0	7 0	3 3	5 5	9 8	3 4	3 3	0 3	0 0	0 0	高原・ 湖沼	
〃	あいパークやすおか	3 2	69 76	△7 90.8	56 59	13 17	69 76	0 0	0 0	0 0	0 6	2 2	1 0	9 9	3 4	17 17	11 12	14 14	11 12	1 0	580 686	高原・ 湖沼	
喬木村	矢筈公園	3 2	23 36	△13 63.9	12 13	11 23	7 20	16 16	0 0	0 0	0 0	0 0	2 0	3 5	4 0	6 20	4 9	2 1	2 1	0 0	2,300 2,900	名所・ 旧跡	
〃	九十九谷森林公園	3 2	0 0	0 0.0	0 0	0 0	0 0	0 0	0 0	0 0	0 0	0 0	0 0	0 0	0 0	0 0	0 0	0 0	0 0	0 0	0 0	名所・ 旧跡	
豊丘村	とよおか旅時間	3 2	51 30	21 170.0	36 2	15 28	51 30	0 0	0 0	0 0	0 2	1 0	4 0	4 0	5 6	4 6	4 4	4 4	13 7	13 1	3 1	12,897 12,029	名所・ 旧跡
〃	道の駅南信州とよおかマルシェ	3 2	4,357 4,146	211 105.1	3,485 3,317	872 829	4,357 4,146	0 0	188 210	266 259	326 302	348 261	388 245	356 341	385 362	398 443	475 431	545 528	402 442	280 322	294,269 250,619	名所・ 旧跡	
大鹿村	南アルプス(大鹿)	3 2	144 24	120 600.0	39 14	105 10	34 12	110 12	2 2	2 2	2 2	2 1	6 2	8 2	40 1	30 2	30 1	15 3	6 5	1 1	70,800 8,720	山岳	
〃	小渋水系	3 2	616 359	257 171.6	339 179	277 180	350 181	266 178	7 7	8 8	27 20	65 14	62 11	35 28	58 31	77 58	86 41	90 43	76 79	25 19	180,880 111,720	高原・ 湖沼	
南信州地域振興局計			3 2	27,074 26,246	828 103.2	10,723 11,004	16,351 15,242	22,405 21,771	4,669 4,475	1,243 2,556	1,330 2,185	1,766 1,833	2,459 748	2,268 600	1,655 1,597	2,525 1,806	2,987 3,597	2,237 2,743	3,326 3,339	3,319 3,498	1,959 1,744	6,535,555 6,295,321	
伊那路計			3 2	54,964 50,758	4,206 108.3	29,536 27,347	25,428 23,411	46,481 43,010	8,483 7,748	2,832 5,423	2,736 4,353	3,508 3,605	5,447 1,487	4,580 1,332	3,357 3,042	5,160 3,562	5,700 6,751	4,696 5,579	6,936 6,306	6,204 6,142	3,808 3,176	12,789,787 11,724,961	
木曾町	木曾駒高原	3 2	1,794 1,675	119 107.1	358 334	1,436 1,341	1,404 1,305	390 370	53 83	77 96	52 52	83 43	139 78	92 84	315 219	407 465	253 247	160 161	106 96	57 51	707,870 664,060	高原・ 湖沼	
〃	木曾福島	3 2	3,659 3,763	△104 97.2	500 521	3,159 3,242	2,488 2,567	1,171 1,196	323 427	285 339	167 183	168 102	182 86	147 163	392 275	576 734	572 612	283 293	305 322	259 227	2,398,000 2,458,480	名所・ 旧跡	
〃	德音寺院	3 2	27 0	27 皆増	10 0	17 0	27 0	0 0	0 0	0 0	0 0	0 0	0 0	0 0	6 0	3 0	3 0	8 0	5 0	2 0	2,025 0	名所・ 旧跡	
〃	開田高原	3 2	1,145 1,333	△188 85.9	85 99	1,060 1,234	863 985	282 348	142 224	144 225	180 209	130 68	60 26	31 27	64 41	84 145	52 85	77 93	55 70	126 120	548,070 645,150	高原・ 湖沼	
〃	御嶽山	3 2	506 510	△4 99.2	152 154	354 356	388 370	118 140	0 0	0 0	0 0	0 0	0 0	2 0	77 197	113 179	160 179	133 105	21 10	0 0	376,390 376,100	山岳	
〃	道の駅三岳	3 2	1,159 0	新規	579	580	1,159	0	43	55	73	85	110	118	108	133	125	128	103	78	127,490	名所・ 旧跡	
上松町	寝覚の床	3 2	695 375	320 185.3	450 224	245 151	623 291	72 84	31 31	27 32	82 23	69 6	103 3	31 26	42 25	99 61	74 52	60 52	53 41	24 23	205,980 110,700	名所・ 旧跡	
〃	中央アルプス木曾駒ヶ岳	3 2	12 14	△2 85.7	2 4	10 10	0 0	12 14	0 0	0 0	0 0	0 0	0 0	0 0	4 6	4 6	4 6	0 2	0 0	0 0	9,360 8,050	山岳	
〃	赤沢自然休養林	3 2	320 288	32 111.1	165 74	155 214	308 280	12 8	0 0	0 0	0 0	1 0	41 0	23 24	56 2	38 72	25 48	92 102	44 40	0 0	111,125 60,800	高原・ 湖沼	
〃	田立の滝	3 2	85 68	17 125.0	15 12	70 56	29 28	56 40	0 0	0 0	1 0	3 3	12 0	5 4	11 3	13 26	13 15	14 6	13 10	0 1	22,450 16,400	名所・ 旧跡	
南木曾町	妻籠宿	3 2	1,393 1,673	△280 83.3	157 135	1,236 1,538	1,355 1,603	38 70	16 133	33 126	82 131	169 28	129 7	66 73	108 80	108 174	113 202	236 297	263 331	70 91	180,270 224,910	名所・ 旧跡	
〃	富貴畑高原温泉郷	3 2	66 84	△18 78.6	6 26	60 58	2 6	64 78	0 5	2 5	6 4	5 0	7 0	2 3	8 6	8 13	4 10	8 15	10 15	6 8	54,800 67,500	高原・ 湖沼	

市町村名	観光地名	年	観光地利用者延数（百人）																	観光消費額 （千円）	観光地 類型	
			合計	増減・ 3/2比 （%）	県内・県外別		日帰り・宿泊別		月 別													
					県内	県外	日帰り	宿泊	1月	2月	3月	4月	5月	6月	7月	8月	9月	10月	11月			12月
〃	柿其溪谷	3	35	△ 43	11	24	35	0	1	1	3	3	4	4	5	4	3	3	3	1	1,750	高原・湖沼
		2	78	44.9	45	33	78	0	1	1	3	3	0	3	7	23	9	12	15	1	3,900	湖沼
〃	南木曾山麓	3	123	△ 49	19	104	27	96	0	0	1	7	25	9	14	16	12	27	11	1	38,700	高原・湖沼
		2	172	71.5	33	139	104	68	0	1	2	1	7	13	9	45	45	28	20	1	35,900	湖沼
〃	南木曾温泉郷	3	832	△ 147	102	730	124	708	3	0	43	81	64	53	91	84	73	117	132	91	662,000	温泉
		2	979	85.0	56	923	73	906	122	129	97	30	0	14	66	78	92	134	144	73	830,000	温泉
木祖村	やぶはら高原	3	2,195	274	984	1,211	1,805	390	267	254	151	84	209	112	250	305	175	163	83	142	810,705	高原・湖沼
		2	1,921	114.3	586	1,335	1,629	292	234	272	155	26	39	100	109	384	204	170	106	122	716,494	湖沼
〃	鳥居峠	3	33	10	20	13	33	0	1	1	1	3	2	2	2	1	1	10	8	1	2,310	高原・湖沼
		2	23	143.5	7	16	23	0	1	1	1	1	1	1	2	0	2	3	4	7	1,940	湖沼
〃	奥木曾湖	3	48	9	26	22	48	0	0	0	0	3	8	6	6	5	5	10	5	0	3,840	高原・湖沼
		2	39	123.1	16	23	39	0	0	0	0	0	3	6	4	9	6	11	6	0	3,120	湖沼
〃	縁結神社	3	24		13	11	24	0	1	2	2	2	4	3	3	2	1	1	2	1	640	名所・旧跡
		2	0	新規																		旧跡
王滝村	御岳山	3	68	△ 42	1	67	68	0	0	0	0	0	0	0	20	23	13	12	0	0	22,440	山岳
		2	110	61.8	11	99	110	0	0	0	0	0	0	0	0	59	32	19	0	0	36,300	山岳
〃	御岳高原	3	778	△ 201	58	720	724	54	111	121	114	46	7	3	124	125	68	36	12	11	450,380	高原・湖沼
		2	979	79.5	71	908	919	60	142	156	118	32	0	0	86	281	80	51	0	33	554,990	湖沼
〃	王滝川溪谷	3	12	6	0	12	6	6	0	0	0	0	4	0	4	3	0	1	0	0	5,820	高原・湖沼
		2	6	200.0	0	6	6	0	0	0	0	0	0	0	0	3	1	1	1	0	2,970	湖沼
大桑村	定勝寺	3	16	2	5	11	16	0	1	1	1	1	2	1	1	2	1	2	2	1	800	名所・旧跡
		2	14	114.3	3	11	14	0	1	1	1	1	0	1	1	2	1	2	2	1	700	旧跡
〃	阿寺溪谷	3	420	26	98	322	336	84	1	2	10	17	41	14	90	105	49	40	49	2	104,400	高原・湖沼
		2	394	106.6	74	320	314	80	4	4	10	8	5	38	13	112	75	49	68	8	91,650	湖沼
〃	中央アルプス空木岳・南駒ヶ岳・越百山	3	39	14	12	27	23	16	1	1	1	2	4	4	7	6	7	4	1	1	28,950	高原・湖沼
		2	25	156.0	8	17	15	10	1	1	1	1	1	1	4	4	6	3	1	1	17,500	湖沼
〃	のぞきど高原	3	28	1	7	21	1	27	0	0	0	0	10	0	7	9	2	0	0	0	12,450	高原・湖沼
		2	27	103.7	5	22	2	25	0	0	0	0	0	0	2	15	10	0	0	0	13,150	湖沼
木曾路（木曾地域振興局）計		3	15,512	962	3,835	11,677	11,916	3,596	995	1,006	970	962	1,167	728	1,815	2,276	1,808	1,625	1,286	874	6,889,015	
		2	14,550	106.6	2,498	12,052	10,761	3,789	1,409	1,389	990	353	253	579	971	2,910	2,020	1,610	1,305	761	6,940,764	
松本市	松本城	3	3,847	70	622	3,225	3,847	0	94	117	292	400	304	169	334	443	222	553	662	257	384,700	名所・旧跡
		2	3,777	101.9	727	3,050	3,777	0	470	346	351	149	0	130	218	421	398	537	561	196	377,700	旧跡
〃	美ヶ原温泉郷	3	3,280	11	1,729	1,551	1,432	1,848	173	149	268	222	221	167	305	372	235	371	403	394	1,325,300	温泉
		2	3,269	100.3	1,651	1,618	1,251	2,018	400	339	154	32	63	161	276	334	328	402	442	338	1,384,100	温泉
〃	美ヶ原高原	3	3,007	55	622	2,385	2,328	679	23	32	46	53	274	291	660	380	456	629	125	38	1,390,900	高原・湖沼
		2	2,952	101.9	791	2,161	2,332	620	61	57	34	0	8	258	239	776	614	726	135	44	1,321,500	湖沼
〃	浅間温泉	3	4,100	598	743	3,357	1,567	2,533	182	159	299	501	251	169	291	372	255	466	687	468	2,015,290	温泉
		2	3,502	117.1	883	2,619	1,334	2,168	388	444	211	38	77	136	231	334	303	478	516	346	1,722,380	温泉
〃	美鈴湖	3	266	△ 194	76	190	266	0	18	21	11	2	18	11	38	32	51	49	4	11	66,500	高原・湖沼
		2	460	57.8	139	321	460	0	13	9	6	0	0	40	46	127	82	108	16	13	115,000	湖沼
〃	扉温泉	3	797	△ 20	243	554	430	367	46	53	74	54	69	63	67	73	68	82	83	65	848,500	温泉
		2	817	97.6	278	539	380	437	70	72	34	6	21	64	67	101	96	100	100	86	984,500	温泉
〃	福寿草の里	3	155	21	114	41	114	41	3	6	11	6	14	9	13	15	16	30	19	13	214,800	高原・湖沼
		2	134	115.7	89	45	88	46	9	11	3	0	2	7	9	14	14	33	25	7	134,590	湖沼
〃	奈川温泉	3	213	△ 2	96	117	203	10	3	7	10	11	23	18	17	24	20	45	26	9	38,250	温泉
		2	215	99.1	58	157	197	18	8	10	9	3	12	14	13	33	23	44	36	10	41,320	温泉
〃	奈川高原	3	670	7	228	442	448	222	93	107	77	19	46	23	57	65	36	79	32	36	176,970	高原・湖沼
		2	663	101.1	196	467	491	172	106	126	90	5	7	19	24	71	50	77	50	38	157,840	湖沼
〃	上高地	3	5,172	903	787	4,385	3,545	1,627	8	14	14	91	431	294	880	938	749	1,406	342	5	3,591,350	山岳
		2	4,269	121.2	331	3,938	2,914	1,355	13	23	8	5	26	139	205	1,013	918	1,467	445	7	2,889,700	山岳

市町村名	観光地名	年	観光地利用者延数（百人）																	観光消費額 （千円）	観光地 類型	
			合計	増減・ 3/2比 （%）	県内・県外別		日帰り・宿泊別		月別													
					県内	県外	日帰り	宿泊	1月	2月	3月	4月	5月	6月	7月	8月	9月	10月	11月			12月
松本市	乗鞍高原	3	2,596	△ 511	668	1,928	1,122	1,474	211	239	139	14	31	69	382	571	269	356	171	144	1,597,200	高原・湖沼
		2	3,107	83.6	717	2,390	1,049	2,058	335	482	151	3	5	80	168	751	401	328	273	130	1,961,500	
"	白骨温泉	3	1,134	△ 239	227	907	122	1,012	40	37	77	58	90	69	120	116	117	162	150	98	1,117,000	温泉
		2	1,373	82.6	194	1,179	100	1,273	130	150	78	13	10	60	83	183	160	213	191	102	1,373,250	
"	くだものと道祖神の里	3	609	20	547	62	547	62	42	40	54	52	57	42	54	53	26	62	63	64	314,500	名所・旧跡
		2	589	103.4	555	34	547	42	95	90	8	7	8	40	53	63	52	61	66	46	300,800	
"	竜島温泉せせらぎの湯	3	436	106	408	28	436	0	31	33	34	36	43	35	42	25	29	49	37	42	26,160	温泉
		2	330	132.1	304	26	330	0	59	56	6	0	0	23	22	30	36	40	29	29	19,800	
塩尻市	高ボッチ高原	3	3,350	2,064	2,007	1,343	3,350	0	0	0	0	41	181	360	971	317	366	694	420	0	0	高原・湖沼
		2	1,286	260.5	768	518	1,286	0	0	0	0	40	168	200	248	243	132	121	94	40	0	
"	平出遺跡	3	261	8	205	56	261	0	10	16	23	21	27	24	23	23	24	30	30	10	7,830	名所・旧跡
		2	253	103.2	197	56	253	0	10	13	16	23	23	17	17	27	28	35	32	12	7,590	
"	みどり湖	3	112	1	86	26	112	0	2	3	3	10	16	14	14	9	10	14	14	3	11,200	高原・湖沼
		2	111	100.9	84	27	111	0	3	4	2	13	6	10	10	17	12	15	16	3	11,100	
"	奈良井宿	3	1,246	101	244	1,002	1,028	218	11	29	41	92	126	87	124	120	118	213	244	41	186,880	名所・旧跡
		2	1,145	108.8	919	226	949	196	25	19	32	17	11	71	80	190	155	236	275	34	170,000	
"	平沢	3	789	426	469	320	789	0	17	30	16	53	72	71	70	78	100	142	104	36	118,350	名所・旧跡
		2	363	217.4	213	150	363	0	18	20	22	8	11	26	30	50	44	54	47	33	54,450	
"	桔梗ヶ原ワインバレー	3	971	△ 84	385	586	971	0	36	45	67	64	80	63	86	93	100	116	120	101	97,100	名所・旧跡
		2	1,055	92.0	636	419	1,055	0	65	74	71	29	40	63	93	118	132	125	145	100	105,500	
安曇野市	中房	3	337	161	45	292	181	156	0	0	0	7	19	21	64	77	68	57	24	0	137,735	温泉
		2	176	191.5	41	135	90	86	0	0	0	0	0	2	16	62	46	32	18	0	74,916	
"	アルプス銀座	3	550	208	109	441	0	550	2	0	0	6	22	20	126	130	124	96	18	6	273,434	山岳
		2	342	160.8	75	267	0	342	6	0	0	0	0	0	28	128	94	66	18	2	170,025	
"	ほりがね道の駅・楡の里	3	7,168	102	6,782	386	7,168	0	317	444	633	685	816	615	552	601	625	653	639	588	1,077,352	名所・旧跡
		2	7,066	101.4	6,774	292	7,066	0	384	465	584	489	710	647	577	673	638	662	658	579	1,062,020	
"	穂高まちなか	3	416	△ 2	85	331	162	254	21	19	33	29	36	27	44	50	39	47	44	27	107,448	名所・旧跡
		2	418	99.5	86	332	158	260	21	33	35	21	18	31	41	52	45	49	49	23	108,970	
"	安曇野湧水群	3	8,692	4,308	3,986	4,706	8,522	170	312	299	533	639	879	646	916	1,060	781	1,033	944	650	1,196,106	名所・旧跡
		2	4,384	198.3	1,152	3,232	4,208	176	535	430	277	40	1	249	329	656	547	547	514	259	638,401	
"	安曇野穂高温泉郷	3	7,663	△ 3,454	3,520	4,143	4,435	3,228	378	375	608	587	622	474	778	904	634	882	877	544	2,053,078	温泉
		2	11,117	68.9	4,027	7,090	7,967	3,150	765	674	679	276	349	714	918	1,394	1,120	1,425	1,449	1,354	2,432,890	
"	鳥川溪谷	3	5,596	870	1,828	3,768	3,864	1,732	169	88	206	510	879	259	473	674	428	564	731	615	2,126,142	高原・湖沼
		2	4,726	118.4	1,626	3,100	2,952	1,774	335	201	141	136	92	223	300	791	535	622	761	589	1,950,110	
"	黒沢	3	739	△ 68	200	539	589	150	9	17	44	45	68	33	87	125	72	95	98	46	222,933	名所・旧跡
		2	807	91.6	215	592	657	150	46	56	49	16	14	22	75	119	108	130	129	43	236,360	
"	長峰山	3	48	10	20	28	0	48	0	0	0	0	6	2	8	16	4	6	4	2	22,047	高原・湖沼
		2	38	126.3	11	27	0	38	2	2	2	0	0	2	4	12	6	4	4	0	17,455	
麻績村	聖高原	3	660	44	463	197	660	0	21	13	3	14	50	25	109	164	134	73	41	13	25,720	高原・湖沼
		2	616	107.1	432	184	616	0	5	3	2	6	20	27	96	188	137	75	42	15	19,100	
生坂村	道の駅いくさかの郷	3	1,712	176	1,541	171	1,712	0	84	116	130	135	156	143	127	140	236	188	145	112	129,158	名所・旧跡
		2	1,536	111.5	1,380	156	1,536	0	76	96	100	94	116	133	117	154	240	169	134	107	115,184	
山形村	清水高原	3	72	22	46	26	43	29	3	2	2	5	8	3	6	11	6	10	9	7	20,825	高原・湖沼
		2	50	144.0	36	14	21	29	7	0	0	0	0	0	4	12	6	9	10	2	22,144	
朝日村	サラダの里・朝日村	3	177	△ 18	118	59	109	68	50	36	6	2	13	4	17	19	7	8	3	12	107,900	名所・旧跡
		2	195	90.8	189	6	183	12	93	49	8	0	1	2	2	15	8	3	1	13	102,564	
筑北村	差切峡	3	0	△ 3	0	0	0	0	0	0	0	0	0	0	0	0	0	0	0	0	0	名所・旧跡
		2	3	0.0	3	0	3	0	1	1	1	0	0	0	0	0	0	0	0	0	0	
"	修那羅山	3	14	△ 16	12	2	14	0	0	0	0	1	3	3	1	2	2	2	1	0	420	高原・湖沼
		2	30	46.7	26	4	30	0	0	0	0	1	3	5	4	2	3	4	3	0	900	
松本地域振興局計		3	66,855	5,043	29,261	37,594	50,377	16,478	2,409	2,546	3,754	4,465	5,951	4,323	7,856	8,091	6,427	9,262	7,314	4,457	21,029,078	
		2	61,812	108.2	26,309	35,503	45,392	16,420	4,554	4,355	3,167	1,478	1,839	3,638	4,664	9,255	7,592	9,153	7,517	4,600	20,147,537	

市町村名	観 光 地 名	年	観 光 地 利 用 者 延 数 (百 人)																		観光消費額 (千円)	観光地 類型
			合 計	増減・ 3/2 比 (%)	県内・県外別		日帰り・宿泊別		月 別													
					県 内	県 外	日 帰 り	宿 泊	1月	2月	3月	4月	5月	6月	7月	8月	9月	10月	11月	12月		
大町市	大町温泉郷	3 2	3,361 2,370	991 141.8	657 1,459	2,704 911	1,085 1,075	2,276 1,295	233 346	223 348	108 162	148 51	45 36	117 81	278 141	587 220	378 226	466 280	427 265	351 214	3,187,541 1,137,273	温泉
〃	高瀬溪谷	3 2	584 535	49 109.2	89 296	495 239	524 495	60 40	17 16	23 31	25 3	11 6	5 3	32 25	20 21	68 54	194 221	157 121	20 23	12 11	148,697 70,500	温泉
〃	大町市街地東山公園	3 2	1,044 877	167 119.0	184 552	860 325	531 498	513 379	85 128	32 44	52 37	6 4	0 0	82 64	55 48	84 68	74 72	414 254	155 132	5 26	644,148 285,520	名所・ 旧跡
〃	黒部ダム	3 2	3,052 2,497	555 122.2	388 906	2,664 1,591	3,052 2,497	0 0	0 0	0 0	0 0	125 3	314 0	150 58	500 245	554 677	410 518	717 665	282 331	0 0	1,831,200 1,405,230	山岳
〃	後立山	3 2	144 245	△ 101 58.8	20 110	124 135	19 14	125 231	0 28	0 33	0 35	0 0	21 7	0 4	14 5	32 58	35 23	21 13	16 13	5 26	68,981 78,490	山岳
〃	仁科三湖	3 2	6,486 5,933	553 109.3	1,587 3,470	4,899 2,463	3,407 3,819	3,079 2,114	1,187 1,636	1,070 1,681	296 313	694 79	630 127	252 149	429 296	643 378	578 586	250 214	126 119	331 355	1,527,886 2,254,570	高原・ 湖沼
〃	鷹狩高原	3 2	860 581	279 148.0	139 352	721 229	749 505	111 76	29 22	5 23	38 29	56 10	43 5	12 10	96 61	93 76	56 82	245 101	115 96	72 66	124,584 132,700	高原・ 湖沼
〃	新行高原	3 2	0 71	△ 71 0.0	0 46	0 25	0 55	0 16	0 11	0 17	0 16	0 11	0 0	0 0	0 1	0 3	0 3	0 3	0 3	0 3	0 19,900	高原・ 湖沼
〃	ぽかぽかランド美麻	3 2	367 387	△ 20 94.8	72 233	295 154	281 337	86 50	23 62	20 64	21 34	23 0	28 8	21 17	35 19	45 52	23 43	48 47	39 21	41 20	75,470 63,687	温泉
〃	国営アルプスあづみの 公園大町・松川地区	3 2	1,004 929	75 108.1	154 582	850 347	1,004 929	0 0	25 53	37 43	33 15	46 7	146 0	37 33	122 34	288 415	61 93	103 140	81 76	25 20	71,938 50,980	名所・ 旧跡
池田町	花とハーブの里	3 2	1,588 1,756	△ 168 90.4	1,340 1,407	248 349	1,562 1,728	26 28	81 98	104 110	115 120	164 137	153 129	135 157	131 154	142 179	140 173	179 204	140 173	104 122	125,889 154,903	名所・ 旧跡
〃	大峰高原	3 2	444 645	△ 201 68.8	379 482	65 163	444 645	0 0	0 0	0 1	0 1	5 4	9 7	3 3	2 2	3 3	2 3	241 498	179 123	0 0	0 2,803	高原・ 湖沼
〃	池田立美術館・ あづみ野	3 2	256 229	27 111.8	218 185	38 44	256 229	0 0	5 12	13 16	21 8	26 15	22 13	22 18	16 19	17 22	22 27	40 34	39 35	13 10	5,569 6,153	名所・ 旧跡
松川村	安曇野すずむしの里	3 2	4,019 3,655	364 110.0	2,427 2,282	1,592 1,373	3,987 3,625	32 30	176 246	192 241	316 300	292 140	355 128	265 243	407 342	483 487	358 430	504 465	439 435	232 198	278,165 254,759	名所・ 旧跡
白馬村	白馬山麓	3 2	13,963 16,936	△ 2,973 82.4	5,620 6,755	8,343 10,181	4,281 4,104	9,682 12,832	1,495 3,604	1,666 3,339	1,206 1,629	494 171	661 67	528 425	1,013 375	2,381 3,004	1,230 1,699	1,159 1,088	521 377	1,609 1,158	7,639,600 9,497,600	高原・ 湖沼
〃	白馬連峰	3 2	207 137	70 151.1	66 41	141 96	18 14	189 123	2 2	2 4	6 6	0 0	0 0	0 0	43 9	56 49	78 51	12 8	3 3	5 5	115,600 75,200	山岳
小谷村	梅池高原	3 2	2,205 3,342	△ 1,137 66.0	440 673	1,765 2,669	1,658 2,350	547 992	382 948	415 1,060	367 366	72 11	13 2	34 33	147 72	146 224	94 136	206 249	9 28	320 213	1,151,100 1,844,350	高原・ 湖沼
〃	白馬乗鞍	3 2	483 625	△ 142 77.3	98 128	385 497	291 299	192 326	43 194	101 202	100 62	36 1	9 2	4 2	25 10	18 16	13 36	64 44	25 15	45 41	236,890 353,070	高原・ 湖沼
〃	白馬コルチナ	3 2	907 1,110	△ 203 81.7	181 226	726 884	410 500	497 610	96 356	175 417	155 76	148 0	6 0	0 0	48 0	72 60	13 32	62 37	26 12	106 120	575,220 789,260	高原・ 湖沼
〃	小谷温泉	3 2	109 194	△ 85 56.2	21 40	88 154	36 116	73 78	0 3	0 2	0 0	2 0	4 0	7 4	16 12	23 53	17 35	33 74	7 10	0 1	57,450 73,650	温泉
〃	姫川温泉	3 2	58 60	△ 2 96.7	10 15	48 45	40 40	18 20	6 6	7 7	4 4	1 1	2 2	5 5	5 5	5 7	7 7	6 6	5 5	5 5	20,600 22,000	温泉
北アルプス地域振興局計		3 2	41,141 43,114	△ 1,973 95.4	14,090 20,240	27,051 22,874	23,635 23,874	17,506 19,240	3,885 7,771	4,085 7,683	2,863 3,216	2,349 651	2,466 536	1,706 1,331	3,402 1,871	5,740 6,105	3,783 4,496	4,927 4,545	2,654 2,295	3,281 2,614	17,886,528 18,572,598	
日本アルプス計		3 2	107,996 104,926	3,070 102.9	43,351 46,549	64,645 58,377	74,012 69,266	33,984 35,660	6,294 12,325	6,631 12,038	6,617 6,383	6,814 2,129	8,417 2,375	6,029 4,969	11,258 6,535	13,831 15,360	10,210 12,088	14,189 13,698	9,968 9,812	7,738 7,214	38,915,606 38,720,135	
長野市	善光寺	3 2	31,384 33,485	△ 2,101 93.7	16,383 18,340	15,001 15,145	22,860 25,097	8,524 8,388	2,407 5,710	2,514 6,569	1,386 1,577	3,103 814	2,530 177	1,219 967	2,115 1,648	3,074 3,258	1,641 2,601	2,814 2,836	4,689 4,478	3,892 2,850	14,359,132 15,082,266	名所・ 旧跡
〃	飯綱高原	3 2	735 611	124 120.3	590 493	145 118	581 477	154 134	0 20	0 42	0 1	10 1	118 7	51 68	138 48	151 247	96 132	86 22	85 23	0 0	265,202 231,716	高原・ 湖沼
〃	松代	3 2	2,663 2,164	499 123.1	656 531	2,007 1,633	1,675 1,590	988 574	102 127	101 103	187 134	277 112	260 15	167 53	191 122	206 181	152 217	381 468	432 459	207 173	1,355,695 1,031,285	名所・ 旧跡
〃	川中島	3 2	1,773 1,123	650 157.9	482 348	1,291 775	1,773 1,123	0 0	10 19	55 73	186 130	314 46	196 0	73 38	57 43	106 89	326 252	271 308	163 111	16 14	271,269 171,819	名所・ 旧跡

市町村名	観光地名	年	観光地利用者延数(百人)																		観光消費額 (千円)	観光地 類型
			合計	増減・ 3/2比 (%)	県内・県外別		日帰り・宿泊別		月別													
					県内	県外	日帰り	宿泊	1月	2月	3月	4月	5月	6月	7月	8月	9月	10月	11月	12月		
長野市	篠ノ井	3	3,157	838	2,525	632	3,157	0	41	189	245	273	501	189	229	265	281	420	414	110	378,840	名所・ 旧跡
		2	2,319	136.1	1,855	464	2,319	0	94	85	158	114	101	219	171	340	319	296	355	67	278,280	
"	聖山高原	3	238	1	141	97	192	46	15	17	20	17	22	18	32	19	19	22	22	15	66,179	高原・ 湖沼
		2	237	100.4	141	96	213	24	13	12	15	7	10	30	29	17	29	27	28	20	57,996	
"	豊野	3	703	111	632	71	703	0	41	50	47	36	43	42	69	69	67	62	69	108	98,636	名所・ 旧跡
		2	592	118.8	534	58	592	0	68	52	51	17	14	30	64	52	52	70	59	63	83,584	
"	戸隠高原	3	10,850	486	5,683	5,167	8,286	2,564	629	705	256	413	432	807	550	620	992	2,883	2,176	387	6,162,072	高原・ 湖沼
		2	10,364	104.7	5,400	4,964	7,802	2,562	695	802	227	61	71	701	256	835	1,367	2,735	2,251	363	5,909,122	
"	鬼無里	3	412	43	69	343	378	34	6	9	18	28	79	32	35	37	37	67	44	20	142,759	名所・ 旧跡
		2	369	111.7	61	308	337	32	22	27	26	11	10	29	30	48	37	72	42	15	126,201	
"	信州新町	3	936	△106	656	280	890	46	47	59	84	46	100	84	76	81	84	97	104	74	268,691	名所・ 旧跡
		2	1,042	89.8	730	312	994	48	92	90	107	37	29	94	87	106	100	110	117	73	298,136	
"	中条	3	299	25	209	90	287	12	13	16	20	20	31	22	24	26	27	34	43	23	58,004	名所・ 旧跡
		2	274	109.1	191	83	248	26	20	23	23	7	10	23	26	32	26	31	33	20	59,133	
須坂市	峰の原高原	3	784	102	78	706	18	766	136	293	49	0	3	23	25	128	39	77	3	8	441,420	高原・ 湖沼
		2	682	115.0	67	615	16	666	133	301	49	0	3	28	10	41	39	70	3	5	400,990	
"	仙仁温泉	3	474	69	54	420	0	474	24	27	33	42	39	36	42	51	42	51	48	39	949,833	温泉
		2	405	117.0	45	360	0	405	36	39	21	18	0	36	42	48	39	45	45	36	777,575	
"	臥竜公園	3	4,437	879	3,823	614	4,437	0	41	126	181	656	670	255	871	470	394	425	296	52	221,850	名所・ 旧跡
		2	3,558	124.7	3,141	417	3,558	0	81	78	124	144	419	209	779	424	610	375	264	51	177,900	
"	須坂温泉	3	406	△18	168	238	322	84	28	28	42	31	28	23	28	30	30	39	45	54	70,611	温泉
		2	424	95.8	173	251	340	84	70	55	43	14	0	25	42	25	34	43	38	35	77,842	
"	蔵の町並み	3	115	△22	39	76	115	0	2	3	6	8	14	6	8	8	10	19	22	9	44,161	名所・ 旧跡
		2	137	83.9	46	91	137	0	8	25	26	3	2	6	9	8	10	21	17	2	31,460	
千曲市	おばすて田毎の月	3	371	3	136	235	371	0	7	7	15	44	42	27	34	35	57	46	32	25	37,100	名所・ 旧跡
		2	368	100.8	132	236	368	0	7	7	15	3	6	20	35	42	73	70	50	40	36,800	
"	武水別神社	3	335	△695	303	32	303	32	183	5	54	22	7	5	5	5	3	14	14	18	57,480	名所・ 旧跡
		2	1,030	32.5	994	36	994	36	693	16	261	2	3	5	6	5	7	9	20	3	143,040	
"	千曲高原	3	30	1	24	6	16	14	0	0	0	1	5	5	9	4	3	2	1	0	3,272	高原・ 湖沼
		2	29	103.4	21	8	19	10	0	0	0	1	1	4	5	8	5	4	1	0	3,170	
"	あんずの里	3	450	450	136	314	450	0	0	0	0	400	0	25	25	0	0	0	0	0	67,500	名所・ 旧跡
		2	0	皆増	0	0	0	0	0	0	0	0	0	0	0	0	0	0	0	0	0	
"	科野の里歴史公園	3	306	△77	193	113	306	0	15	22	32	37	37	25	20	18	17	36	30	17	58,140	名所・ 旧跡
		2	383	79.9	241	142	383	0	16	18	28	28	31	22	18	22	32	91	56	21	72,770	
"	城山史跡公園	3	92	△20	37	55	92	0	2	6	10	9	10	5	6	8	7	10	15	4	2,760	名所・ 旧跡
		2	112	82.1	45	67	112	0	6	8	9	4	4	7	8	13	12	15	21	5	3,360	
"	戸倉上山田温泉	3	4,918	△404	2,854	2,064	1,632	3,286	326	290	464	248	309	262	389	472	322	547	651	638	3,364,660	温泉
		2	5,322	92.4	2,912	2,410	1,486	3,836	834	724	405	150	99	312	383	379	362	546	679	449	3,634,400	
"	さらしなの里	3	16	△1	13	3	16	0	1	1	1	1	1	2	1	1	1	3	2	1	1,120	名所・ 旧跡
		2	17	94.1	13	4	17	0	1	1	1	1	1	1	1	2	2	3	2	1	1,190	
坂城町	さかき千曲川 バラ公園	3	80	80	14	66	80	0	0	0	0	0	39	39	0	0	0	2	0	0	0	名所・ 旧跡
		2	0	皆増	0	0	0	0	0	0	0	0	0	0	0	0	0	0	0	0	0	
小布施町	北斎館	3	608	1	184	424	608	0	9	15	29	23	34	33	54	61	63	143	105	39	60,800	名所・ 旧跡
		2	607	100.2	183	424	607	0	52	42	27	4	4	20	40	55	86	141	112	24	60,700	
"	フローラルガーデン おぶせ	3	0	0	0	0	0	0	0	0	0	0	0	0	0	0	0	0	0	0	0	名所・ 旧跡
		2	0	0.0	0	0	0	0	0	0	0	0	0	0	0	0	0	0	0	0	0	
高山村	信州高山温泉郷	3	3,555	△505	1,884	1,671	2,340	1,215	103	137	50	549	290	148	449	499	329	625	266	110	1,382,880	温泉
		2	4,060	87.6	2,050	2,010	2,368	1,692	331	391	280	255	16	150	483	579	436	751	303	85	1,764,800	
信濃町	野尻湖一茶遺跡	3	1,851	△379	1,109	742	826	1,025	9	11	19	22	65	107	312	603	377	227	65	34	772,771	高原・ 湖沼
		2	2,230	83.0	1,337	893	858	1,372	46	52	14	9	34	100	270	671	566	345	84	39	955,284	
"	黒姫高原	3	1,694	△19	1,026	668	422	1,272	172	148	51	71	109	94	110	196	263	49	46	385	833,665	高原・ 湖沼
		2	1,713	98.9	1,027	686	383	1,330	117	219	17	14	93	80	96	232	389	68	86	302	848,670	
"	タングラム斑尾	3	1,587	△446	804	783	532	1,055	179	226	298	53	79	19	121	129	120	93	68	202	1,267,350	高原・ 湖沼
		2	2,033	78.1	1,019	1,014	718	1,315	547	560	207	12	19	14	74	122	134	117	75	152	1,552,595	

市町村名	観 光 地 名	年	観 光 地 利 用 者 延 数 (百 人)																	観光消費額 (千円)	観光地 類型	
			合 計	増減・ 3/2 比 (%)	県内・県外別		日帰り・宿泊別		月 別													
					県 内	県 外	日帰り	宿泊	1月	2月	3月	4月	5月	6月	7月	8月	9月	10月	11月			12月
飯綱町	飯 綱 東 高 原	3 2	1,692 710	982 238.3	1,356 569	336 141	1,536 644	156 66	262 87	201 80	71 56	43 0	177 29	72 67	190 65	262 104	131 72	115 63	76 52	92 35	635,100 266,650	高原・ 湖沼
"	サ ン ク ゼ ー ル	3 2	734 745	△ 11 98.5	588 591	146 154	734 745	0 0	16 54	23 58	30 70	43 20	82 38	61 101	84 52	108 118	76 77	92 64	82 71	37 22	227,540 230,950	名所・ 旧跡
小川村	大 洞 高 原	3 2	64 46	18 139.1	40 21	24 25	12 20	52 26	0 2	0 5	0 2	3 1	5 0	0 0	8 2	12 8	3 6	16 9	10 8	7 3	54,828 30,745	高原・ 湖沼
長野地域振興局計		3 2	77,749 77,191	558 100.7	42,889 43,251	34,860 33,940	55,950 54,565	21,799 22,626	4,826 10,001	5,284 10,557	3,884 4,104	6,843 1,910	6,357 1,246	3,976 3,459	6,307 4,944	7,754 8,111	6,009 8,123	9,768 9,825	10,118 9,943	6,623 4,968	33,981,320 34,400,429	
中野市	東 山 公 園	3 2	50 46	4 108.7	37 34	13 12	50 46	0 0	2 4	3 2	5 4	8 4	4 2	4 4	4 4	4 4	3 5	5 5	4 5	4 3	5,500 5,060	名所・ 旧跡
"	晋 平 の 里	3 2	677 507	170 133.5	633 477	44 30	667 503	10 4	50 85	56 77	65 71	31 2	60 12	54 35	48 24	64 24	38 40	74 51	75 45	62 41	102,550 76,450	温泉
"	浜津ヶ池公園及び壁田 城 山 公 園	3 2	980 789	191 124.2	843 666	137 123	980 789	0 0	14 26	18 23	37 32	84 34	153 83	84 77	96 68	127 86	90 113	152 123	103 106	22 18	107,800 86,790	名所・ 旧跡
"	高社山・高社山麓	3 2	77 54	23 142.6	77 54	0 0	77 54	0 0	0 0	0 0	0 0	42 29	7 5	20 14	2 1	3 2	1 1	1 1	0 0	1 1	8,470 5,940	山岳
"	牧 ノ 入 高 原	3 2	306 184	122 166.3	194 125	112 59	209 136	97 48	40 2	45 34	24 12	1 1	1 1	10 7	56 38	81 52	38 24	2 2	1 1	7 10	156,100 90,500	高原・ 湖沼
"	一 本 木 公 園	3 2	500 200	300 250.0	394 169	106 31	500 200	0 0	3 4	4 5	7 5	25 17	140 28	140 32	29 21	26 17	26 18	68 31	28 20	4 2	86,320 30,190	名所・ 旧跡
"	斑 尾 高 原	3 2	544 450	△ 122 120.9	510 422	34 28	524 436	20 14	40 61	44 58	46 49	34 3	47 16	38 34	47 37	59 41	49 44	51 39	46 40	45 28	83,600 68,900	高原・ 湖沼
"	高野辰之記念館及び ふるさと遊歩道	3 2	30 26	4 115.4	12 9	18 17	30 26	0 0	1 1	1 2	2 1	2 1	2 1	2 2	3 3	3 2	3 3	5 5	4 3	2 2	900 780	名所・ 旧跡
"	温 泉 公 園	3 2	228 420	△ 192 54.3	217 395	11 25	228 420	0 0	39 69	40 60	46 60	32 0	34 14	27 29	2 31	1 18	1 30	2 41	2 36	2 32	34,200 63,000	温泉
飯山市	飯 山	3 2	315 414	△ 99 76.1	253 368	62 46	253 367	62 47	3 6	139 300	7 4	21 5	12 1	11 7	13 9	11 7	9 6	72 59	12 7	5 3	105,970 133,160	名所・ 旧跡
"	斑 尾 高 原	3 2	3,164 3,782	13.1 83.7	232 294	2,932 3,488	199 259	2,965 3,523	763 846	1,105 1,227	257 442	14 17	27 0	27 27	29 27	605 843	62 88	45 44	68 67	162 154	2,118,470 2,533,950	高原・ 湖沼
"	信 濃 平	3 2	31 153	△ 122 20.3	22 107	9 46	31 153	0 0	8 10	23 143	0 0	0 0	0 0	0 0	0 0	0 0	0 0	0 0	0 0	0 0	7,400 32,100	高原・ 湖沼
"	戸 狩 温 泉	3 2	949 1,819	△ 870 52.2	315 400	634 1,419	194 239	755 1,580	74 444	124 678	98 115	30 23	32 0	100 100	98 86	138 131	109 104	27 25	89 86	30 27	626,312 1,723,494	高原・ 湖沼
"	北 竜 湖	3 2	60 67	△ 7 89.6	28 32	32 35	20 15	40 52	2 16	3 19	2 2	4 1	5 0	4 3	11 9	12 11	5 3	3 3	3 0	6 0	57,197 66,274	高原・ 湖沼
"	いいやま湯滝温泉	3 2	356 334	22 106.6	248 235	108 99	356 334	0 0	34 55	40 50	32 32	26 11	29 10	19 19	26 21	29 29	26 27	35 28	29 27	31 25	53,400 50,100	温泉
"	な べ くら 高 原	3 2	107 85	22 125.9	57 25	50 60	54 41	53 44	4 15	5 11	10 5	4 0	8 0	6 4	13 7	15 12	6 9	13 10	15 6	8 6	22,800 18,400	高原・ 湖沼
"	菜 の 花 公 園	3 2	150 0	150 皆増	106 0	44 0	150 0	0 0	0 0	0 0	0 0	94 0	56 0	0 0	0 0	0 0	0 0	0 0	0 0	0 0	7,500 0	名所・ 旧跡
山ノ内町	湯田中渋温泉郷	3 2	7,023 7,200	△ 177 97.5	1,905 1,944	5,118 5,256	762 755	6,261 6,445	288 720	456 953	339 348	241 80	468 52	216 216	269 256	1,245 1,311	637 671	938 920	809 778	1,117 895	4,263,860 4,336,240	温泉
"	志 賀 高 原	3 2	14,368 17,756	△ 3,388 80.9	1,438 1,711	12,930 16,045	3,216 3,649	11,152 14,107	1,472 3,765	1,850 3,842	2,216 2,190	491 253	632 137	90 40	917 191	1,469 2,449	1,900 1,986	1,500 1,295	374 449	1,457 1,159	8,096,140 10,266,080	高原・ 湖沼
"	北 志 賀 高 原	3 2	3,542 5,064	△ 1,522 69.9	672 894	2,870 4,170	797 1,047	2,745 4,017	608 1,246	760 1,686	525 687	84 28	43 15	50 25	220 101	230 243	387 434	262 291	70 63	303 245	1,541,070 2,238,110	高原・ 湖沼
木島平村	木 島 平	3 2	814 571	243 142.6	273 190	541 381	672 317	142 254	194 198	197 216	81 4	2 0	32 0	16 5	32 12	49 21	79 22	70 17	6 6	56 70	414,100 298,200	高原・ 湖沼
"	カヤの平高原	3 2	252 263	△ 11 95.8	84 86	168 177	226 223	26 40	0 0	0 0	0 0	0 0	3 4	20 28	52 46	59 90	55 85	61 10	2 0	0 0	9,410 13,230	高原・ 湖沼
"	馬 曲 温 泉	3 2	472 449	23 105.1	157 150	315 299	450 431	22 18	41 57	46 59	40 41	31 14	51 3	28 30	36 37	44 44	38 42	45 46	43 45	29 31	42,050 39,430	温泉

市町村名	観光地名	年	観光地利用者延数（百人）																		観光消費額 （千円）	観光地 類型
			合計	増減・ 3/2比 （%）	県内・県外別		日帰り・宿泊別		月別													
					県内	県外	日帰り	宿泊	1月	2月	3月	4月	5月	6月	7月	8月	9月	10月	11月	12月		
野沢温泉村	野沢温泉	3	4,734	△ 1,327	1,310	3,424	1,098	3,636	636	755	709	201	131	22	272	270	84	447	590	617	2,920,920	温泉
		2	6,061	78.1	1,876	4,185	1,231	4,830	1,516	1,427	724	49	4	24	211	285	102	521	683	515	3,850,550	
栄村	苗場山・鳥甲山	3	32	6	12	20	16	16	0	0	0	0	0	4	7	5	8	8	0	0	15,440	山岳
		2	26	123.1	10	16	16	10	0	0	0	0	0	1	3	8	5	9	0	0	11,750	
"	秋山郷	3	120	△ 7	46	74	44	76	0	0	0	0	7	13	21	19	19	36	5	0	61,000	高原・ 湖沼
		2	127	94.5	50	77	41	86	0	0	0	0	0	6	13	27	19	42	14	6	65,950	
"	千曲川沿線	3	204	△ 43	87	117	182	22	21	43	47	7	11	7	8	8	6	11	10	25	74,180	高原・ 湖沼
		2	247	82.6	99	148	193	54	59	60	24	8	3	8	5	12	11	15	17	25	99,500	
北信地域振興局計		3	40,085	△ 7,009	10,162	29,923	11,985	28,100	4,337	5,757	4,595	1,509	1,995	1,012	2,311	4,576	3,679	3,933	2,388	3,995	21,022,659	
		2	47,094	85.1	10,822	36,272	11,921	35,173	9,205	10,932	4,852	580	391	777	1,261	5,769	3,892	3,633	2,504	3,298	26,204,128	
北信濃計		3	117,834	△ 6,451	53,051	64,783	67,935	49,899	9,163	11,041	8,479	8,352	8,352	4,988	8,618	12,330	9,688	13,701	12,506	10,618	55,003,979	
		2	124,285	94.8	54,073	70,212	66,486	57,799	19,206	21,489	8,956	2,490	1,637	4,236	6,205	13,880	12,015	13,458	12,447	8,266	60,604,557	
長野県計		3	525,891	11,127	204,153	321,738	366,763	159,128	30,884	31,080	30,499	34,722	38,118	28,521	60,204	74,100	50,092	60,979	49,625	37,069	183,286,142	
		2	514,764	102.2	203,220	311,544	348,652	166,112	60,761	55,326	29,746	10,804	9,745	24,712	41,826	82,707	60,277	59,311	49,009	30,540	184,140,148	

6広域別(地域振興局別)統計資料(年次推移)

(上段:延利用者数(百人)、下段:対平成18年又は新規年比(%))

市町村名	観光地名	観光地延利用者数の推移																備考	
		18年	19年	20年	21年	22年	23年	24年	25年	26年	27年	28年	29年	30年	R元年	2年	3年		
小諸市	浅間山	264 100.0	446 168.9	292 110.6	201 76.1	523 198.1	600 227.3	677 256.4	749 283.7	693 262.5	425 161.0	362 137.1	289 109.5	417 158.0	263 99.6	210 79.5	336 127.3		
	高峰高原	4,350 100.0	4,390 100.9	4,489 103.2	5,507 126.6	5,500 126.4	5,395 124.0	6,404 147.2	6,098 140.2	6,122 140.7	5,523 127.0	5,524 127.0	5,073 116.6	4,733 108.8	3,933 90.4	3,491 80.3	3,261 75.0		
	懐古園	6,701 100.0	6,754 100.8	6,650 99.2	6,476 96.6	6,449 96.2	5,798 86.5	6,242 93.2	5,880 87.7	5,660 84.5	5,669 84.6	5,991 89.4	5,784 86.3	5,291 79.0	5,142 76.7	2,278 34.0	3,974 59.3		
	布引観音	3,413 100.0	3,378 99.0	3,359 98.4	3,697 108.3	3,679 107.8	3,615 105.9	3,787 111.0	3,683 107.9	3,733 109.4	3,861 113.1	3,813 111.7	3,577 104.8	3,155 92.4	3,438 100.7	2,088 61.2	1,956 57.3		
	菱野薬師温泉	624 100.0	572 91.7	539 86.4	510 81.7	483 77.4	508 81.4	512 82.1	562 90.1	527 84.5	550 88.1	548 87.8	527 84.5	511 81.9	488 78.2	246 39.4	200 32.1		
	飯綱山公園	2,097 100.0	1,870 89.2	1,647 78.5	1,770 84.4	1,695 80.8	1,782 85.0	1,951 93.0	1,869 89.1	1,867 89.0	2,018 96.2	2,185 104.2	1,835 87.5	1,966 93.8	1,944 92.7	612 29.2	805 38.4	平成13年から新規	
佐久市	美笹高原	841 100.0	865 102.9	813 96.7	842 100.1	803 95.5	716 85.1	772 91.8	802 95.4	780 92.7	770 91.6	803 95.5	858 102.0	869 103.3	200 23.8	208 24.7	212 25.2	平成14年から「美笹湖」と「洞源湖貞祥寺」を併し新規	
	佐久平	4,043 100.0	4,582 113.3	4,373 108.2	4,297 106.3	4,224 104.5	4,432 109.6	4,079 100.9	4,303 106.4	4,435 109.7	4,993 123.5	5,082 125.7	5,042 124.7	4,511 111.6	8,280 204.8	3,844 95.1	5,645 139.6	平成14年から「佐久高原」と「鼻顔稲荷神社・仙祿湖」を併し新規	
	佐久高原内山峡	1,844 100.0	1,662 90.1	1,861 100.9	2,120 115.0	1,620 87.9	1,656 89.8	1,019 55.3	978 53.0	946 51.3	997 54.1	911 49.4	947 51.4	974 52.8	427 23.2	229 12.4	362 19.6	平成14年名称を「内山峡」から「佐久高原内山峡」に変更	
	平尾山公園	5,429 100.0	5,031 92.7	4,978 91.7	5,641 103.9	5,656 104.2	5,347 98.5	5,349 98.5	5,345 98.5	4,802 88.5	4,265 78.6	3,144 57.9	5,293 97.5	5,426 99.9	4,060 74.8	2,434 44.8	4,210 77.5	平成7年から新規	
	田口峠狭岩峡	170 100.0	170 100.0	168 98.8	-	-	-	-	-	-	-	-	-	-	-	-	-	-	平成21年取消し
	龍岡城跡五稜郭 稲荷山公園	1,081 100.0	1,156 106.9	1,168 108.0	957 88.5	1,116 103.2	843 78.0	970 89.7	1,154 106.8	1,017 94.1	1,171 108.3	1,200 111.0	1,246 115.3	1,401 129.6	339 31.4	175 16.2	250 23.1		
佐久穂町	大河原峠 春日溪谷	530 100.0	530 100.0	530 100.0	-	-	-	-	-	-	-	-	-	-	-	-	-	平成21年取消し	
	春日温泉	1,187 100.0	1,182 99.6	1,182 99.6	1,180 99.4	1,143 96.3	1,285 108.3	1,365 115.0	1,409 118.7	1,507 127.0	1,735 146.2	1,659 139.8	1,707 143.8	1,692 142.5	1,415 119.2	544 45.8	512 43.1		
	望月高原	1,036 100.0	1,088 105.0	1,164 112.4	1,141 110.1	1,011 97.6	1,072 103.5	1,037 100.1	1,134 109.5	1,027 99.1	1,015 98.0	1,459 140.8	1,236 119.3	1,222 118.0	812 78.4	738 71.2	779 75.2		
	中山道望月宿	683 100.0	673 98.5	678 99.3	674 98.7	650 95.2	669 98.0	655 95.9	640 93.7	629 92.1	724 106.0	562 82.3	547 80.1	582 85.2	1,378 201.8	813 119.0	870 127.4		
	道の駅ほっとば〜く・浅科	-	-	-	-	-	-	-	-	-	-	-	-	2,778 100.0	2,983 107.4	2,344 84.4	1,944 70.0	1,556 56.0	平成29年から新規
	道の駅ヘルシーテラス 佐久南	-	-	-	-	-	-	-	-	-	-	-	-	3,393 100.0	3,633 107.1	3,039 89.6	3,314 97.7	平成30年から新規	
小海町	十石峠・ 古谷溪谷	217 100.0	318 146.5	263 121.2	241 111.1	215 99.1	160 73.7	130 59.9	49 22.6	152 70.0	114 52.5	35 16.1	0 0.0	0 0.0	3 1.4	0 0.0	0 0.0		
	八千穂高原	1,912 100.0	1,846 96.5	1,770 92.6	1,685 88.1	1,724 90.2	1,753 91.7	1,787 93.5	1,962 102.6	1,743 91.2	1,949 101.9	2,132 111.5	2,551 133.4	2,760 144.4	2,314 121.0	2,270 118.7	2,313 121.0		
	双子池	12 100.0	17 141.7	-	-	-	-	-	-	-	-	-	-	-	-	-	-	平成20年取消し	
	八千穂の里	75 100.0	77 102.7	71 94.7	63 84.0	61 81.3	52 69.3	49 65.3	54 72.0	56 74.7	48 64.0	50 66.7	47 62.7	43 57.3	36 48.0	26 34.7	30 40.0		
川上村	松原湖	1,847 100.0	1,791 97.0	1,760 95.3	1,719 93.1	1,681 91.0	1,657 89.7	1,641 88.8	1,599 86.6	1,620 87.7	1,711 92.6	1,466 79.4	1,683 91.1	1,485 80.4	1,485 80.4	1,051 56.9	1,055 57.1		
	八ヶ岳	479 100.0	466 97.3	455 95.0	446 93.1	438 91.4	449 93.7	430 89.8	427 89.1	431 90.0	454 94.8	476 99.4	476 99.4	479 100.0	58 12.1	48 10.0	94 19.6		
川上郷	2,413 100.0	2,427 100.6	2,359 97.8	2,372 98.3	2,358 97.7	2,316 96.0	2,324 96.3	2,289 94.9	2,138 88.6	2,239 92.8	2,218 91.9	2,138 88.6	2,175 90.1	1,699 70.4	1,238 51.3	891 36.9			

(上段:延利用者数(百人)、下段:対平成17年又は新規年比(%))

市町村名	観 光 地 名	観 光 地 延 利 用 者 数 の 推 移																備 考
		18年	19年	20年	21年	22年	23年	24年	25年	26年	27年	28年	29年	30年	R元年	2年	3年	
南 牧 村	野 辺 山 高 原	2,588 100.0	2,563 99.0	2,506 96.8	2,489 96.2	2,457 94.9	2,356 91.0	2,384 92.1	2,427 93.8	2,402 92.8	2,392 92.4	2,420 93.5	2,420 93.5	2,415 93.3	2,274 87.9	1,050 40.6	1,456 56.3	
〃	八 ケ 岳	198 100.0	198 100.0	200 101.0	200 101.0	202 102.0	202 102.0	202 102.0	202 102.0	204 103.0	204 103.0	205 103.5	208 105.1	215 108.6	138 69.7	86 43.4	170 85.9	
〃	海 ノ 口 温 泉	496 100.0	365 73.6	358 72.2	353 71.2	353 71.2	326 65.7	338 68.1	342 69.0	338 68.1	334 67.3	336 67.7	336 67.7	323 65.1	51 10.3	233 47.0	36 7.3	
南相木村	立 原 高 原	166 100.0	204 122.9	190 114.5	193 116.3	181 109.0	175 105.4	172 103.6	183 110.2	181 109.0	178 107.2	137 82.5	112 67.5	118 71.1	122 73.5	79 47.6	89 53.6	
〃	南 相 木 温 泉 滝 見 の 湯	- -	- -	781.0 100.0	811 103.8	752 96.3	723 92.6	700 89.6	705 90.3	622 79.6	625 80.0	628 80.4	559 71.6	732 93.7	680 87.1	482 61.7	561 71.8	平成20年から新規
北相木村	三 滝 山 ・ 長 者 の 森	157 100.0	141 89.8	148 94.3	142 90.4	135 86.0	135 86.0	140 89.2	130 82.8	151 96.2	144 91.7	125 79.6	109 69.4	90 57.3	88 56.1	45 28.7	77 49.0	
軽井沢町	軽 井 沢 高 原	78,197 100.0	79,151 101.2	76,910 98.4	76,303 97.6	77,589 99.2	77,008 98.5	77,963 99.7	79,464 101.6	82,769 105.8	84,034 107.5	84,578 108.2	85,298 109.1	87,069 111.3	84,232 107.7	51,444 65.8	54,841 70.1	
御代田町	浅 間 高 原	3,269 100.0	3,367 103.0	3,183 97.4	3,080 94.2	3,300 100.9	3,060 93.6	2,230 68.2	1,736 53.1	1,787 54.7	1,656 50.7	1,966 60.1	1,693 51.8	1,649 50.4	2,058 63.0	492 15.1	684 20.9	平成10年名称を「西軽井沢高原」から「浅間高原」に変更
立 科 町	蓼 科 牧 場	6,762 100.0	6,935 102.6	6,045 89.4	5,847 86.5	6,258 92.5	6,697 99.0	6,941 102.6	7,208 106.6	7,151 105.8	8,079 119.5	7,352 108.7	7,849 116.1	7,625 112.8	6,697 99.0	5,226 77.3	4,424 65.4	
〃	蓼 科 山	419 100.0	378 90.2	393 93.8	393 93.8	405 96.7	410 97.9	412 98.3	441 105.3	420 100.2	420 100.2	417 99.5	420 100.2	427 101.9	436 104.1	291 69.5	427 101.9	
〃	東 白 樺 湖	12,133 100.0	11,316 93.3	10,264 84.6	9,678 79.8	9,588 79.0	10,040 82.7	10,604 87.4	11,207 92.4	11,734 96.7	11,905 98.1	11,583 95.5	11,264 92.8	12,021 99.1	12,856 106.0	7,240 59.7	6,983 57.6	
〃	笠 取 峠 松 並 木	113 100.0	115 101.8	115 101.8	114 100.9	115 101.8	99 87.6	101 89.4	101 89.4	111 98.2	106 93.8	115 101.8	115 101.8	116 102.7	110 97.3	69 61.1	58 51.3	
佐 久 地 域 振 興 局 計		145,746 100.0	146,024 100.2	141,662 97.2	141,142 96.8	142,364 97.7	141,336 97.0	143,367 98.4	145,132 99.6	147,755 101.4	150,308 103.1	149,482 102.6	154,017 105.7	158,868 109.0	153,433 105.3	94,263 64.7	102,431 70.3	
上 田 市	信 濃 国 分 寺	1,658 100.0	1,779 107.3	1,517 91.5	1,672 100.8	1,200 72.4	1,219 73.5	1,456 87.8	1,436 86.6	1,176 70.9	1,159 69.9	1,327 80.0	1,195 72.1	1,160 70.0	926 55.9	854 51.5	854 51.5	
〃	上 田 城 跡	7,395 100.0	9,459 127.9	9,586 129.6	14,232 192.5	15,647 211.6	14,244 192.6	15,315 207.1	13,998 189.3	15,600 211.0	21,512 290.9	34,877 471.6	17,876 241.7	15,128 204.6	14,321 193.7	6,700 90.6	7,090 95.9	
〃	信 州 の 鎌 倉 ・ 塩 田 平	4,161 100.0	4,226 101.6	3,967 95.3	4,069 97.8	3,852 92.6	3,672 88.2	4,191 100.7	3,991 95.9	3,540 85.1	3,509 84.3	4,126 99.2	2,981 71.6	2,854 68.6	2,733 65.7	1,799 43.2	1,618 38.9	
〃	別 所 温 泉	8,761 100.0	8,902 101.6	8,310 94.9	8,751 99.9	8,297 94.7	7,797 89.0	9,056 103.4	8,545 97.5	8,493 96.9	8,994 102.7	9,955 113.6	7,324 83.6	6,870 78.4	6,648 75.9	4,444 50.7	3,719 42.4	
〃	丸 子 温 泉 郷	4,188 100.0	4,019 96.0	4,010 95.7	3,950 94.3	4,058 96.9	4,205 100.4	4,740 113.2	4,285 102.3	3,833 91.5	3,919 93.6	3,963 94.6	3,818 91.2	3,589 85.7	3,266 78.0	2,026 48.4	1,923 45.9	
〃	信 州 国 際 音 楽 村	462 100.0	590 127.7	626 135.5	647 140.0	574 124.2	571 123.6	610 132.0	660 142.9	564 122.1	548 118.6	733 158.7	782 169.3	783 169.5	764 165.4	151 32.7	258 55.8	平成12年から新規
〃	菅 平 高 原	10,861 100.0	10,853 99.9	10,812 99.5	10,344 95.2	10,460 96.3	10,305 94.9	10,759 99.1	10,877 100.1	10,684 98.4	10,909 100.4	10,871 100.1	10,892 100.3	10,950 100.8	10,979 101.1	2,191 20.2	2,631 24.2	
〃	角 間 温 泉	285 100.0	310 108.8	300 105.3	310 108.8	315 110.5	314 110.2	314 110.2	309 108.4	292 102.5	290 101.8	327 114.7	305 107.0	300 105.3	235 82.5	0 0.0	80 28.1	
〃	美 ケ 原 高 原	3,115 100.0	3,113 99.9	3,015 96.8	3,033 97.4	3,001 96.3	3,092 99.3	3,085 99.0	2,830 90.9	2,721 87.4	3,622 116.3	3,914 125.7	4,749 152.5	4,655 149.4	4,612 148.1	2,224 71.4	3,417 109.7	平成10年名称を「東美ヶ原高原」から「美ヶ原高原」に変更
〃	真 田 氏 ゆ か り の 地	- -	- -	521 100.0	627 120.3	644 123.6	548 105.2	633 121.5	562 107.9	618 118.6	877 168.3	2,048 393.1	562 107.9	387 74.3	338 64.9	160 30.7	153 29.4	平成20年から新規
〃	シャトー・メルシャン 椀 子 ワ イ ナ リ ー	- -	- -	- -	- -	- -	- -	- -	- -	- -	- -	- -	- -	- -	- -	- -	163 100.0	令和3年から新規
東 御 市	芸 術 む ら 公 園	1,039 100.0	1,027 98.8	968 93.2	959 92.3	894 86.0	932 89.7	917 88.3	867 83.4	847 81.5	725 69.8	553 53.2	772 74.3	746 71.8	777 74.8	603 58.0	635 61.1	平成7年から新規
〃	湯 の 丸 高 原	6,051 100.0	6,028 99.6	5,314 87.8	5,726 94.6	5,239 86.6	5,586 92.3	5,660 93.5	5,904 97.6	5,716 94.5	5,418 89.5	5,286 87.4	5,409 89.4	5,553 91.8	5,483 90.6	3,455 57.1	3,335 55.1	
〃	海 野 宿	2,370 100.0	2,348 99.1	2,324 98.1	2,306 97.3	2,282 96.3	2,215 93.5	2,094 88.4	2,028 85.6	1,944 82.0	2,461 103.8	2,885 121.7	2,382 100.5	2,563 108.1	1,765 74.5	217 9.2	209 8.8	
〃	道の駅雷電くるみの里	- -	- -	- -	- -	- -	- -	- -	- -	- -	- -	- -	9,987 100.0	10,254 102.7	9,706 97.2	7,654 76.6	7,636 76.5	平成29年から新規

(上段:延利用者数(百人)、下段:対平成18年又は新規年比(%))

市町村名	観光地名	観光地延利用者数の推移																備考
		18年	19年	20年	21年	22年	23年	24年	25年	26年	27年	28年	29年	30年	R元年	2年	3年	
長和町	北白樺高原	2,779 100.0	2,769 99.6	2,890 104.0	2,861 103.0	2,796 100.6	2,573 92.6	2,548 91.7	2,546 91.6	2,446 88.0	2,441 87.8	1,979 71.2	2,213 79.6	2,160 77.7	2,001 72.0	1,683 60.6	1,200 43.2	
〃	中山道笠取峠	112 100.0	115 102.7	105 93.8	101 90.2	103 92.0	95 84.8	100 89.3	101 90.2	101 90.2	107 95.5	81 72.3	80 71.4	81 72.3	71 63.4	19 17.0	17 15.2	
〃	美ヶ原高原	3,931 100.0	4,039 102.7	3,957 100.7	3,759 95.6	3,822 97.2	3,829 97.4	3,839 97.7	3,915 99.6	2,588 65.8	3,249 82.7	3,002 76.4	3,443 87.6	3,644 92.7	3,400 86.5	1,911 48.6	1,589 40.4	
青木村	田沢温泉	327 100.0	322 98.5	299 91.4	299 91.4	259 79.2	240 73.4	226 69.1	224 68.5	223 68.2	203 62.1	208 63.6	202 61.8	201 61.5	431 131.8	386 118.0	692 211.6	
〃	沓掛温泉	87 100.0	85 97.7	83 95.4	83 95.4	75 86.2	62 71.3	70 80.5	59 67.8	55 63.2	28 32.2	50 57.5	56 64.4	58 66.7	204 234.5	168 193.1	168 193.1	
〃	道の駅あおき	- -	- -	- -	- -	- -	- -	- -	- -	- -	- -	- -	- -	- -	3,884 100.0	3,608 92.9	3,470 89.3	令和元年から新規
上田地域振興局計		57,582 100.0	59,984 104.2	58,604 101.8	63,729 110.7	63,518 110.3	61,499 106.8	65,577 113.9	63,137 109.6	61,441 106.7	69,971 121.5	86,185 149.7	75,028 130.3	71,936 124.9	72,544 126.0	40,253 69.9	40,857 71.0	
東信州計		203,328 100.0	206,008 101.3	200,266 98.5	204,871 100.8	205,882 101.3	202,835 99.8	208,980 102.8	208,269 102.4	209,196 102.9	220,279 108.3	235,667 115.9	229,045 112.6	230,804 113.5	225,977 111.1	134,516 66.2	143,288 70.5	
岡谷市	塩嶺御野立園	2,454 100.0	3,015 122.9	3,071 125.1	3,168 129.1	3,480 141.8	3,305 134.7	3,336 135.9	3,334 135.9	3,335 135.9	3,404 138.7	3,324 135.5	3,144 128.1	3,138 127.9	3,134 127.7	645 26.3	762 31.1	
〃	鳥居まびこ公園	1,367 100.0	1,311 95.9	1,330 97.3	1,461 106.9	1,026 75.1	1,009 73.8	1,297 94.9	1,414 103.4	1,322 96.7	1,421 104.0	1,437 105.1	1,478 108.1	1,139 83.3	1,343 98.2	845 61.8	1,158 84.7	
諏訪市	上諏訪温泉湖	42,130 100.0	49,032 116.4	42,178 100.1	40,449 96.0	40,639 96.5	40,250 95.5	39,871 94.6	39,449 93.6	38,864 92.2	39,792 94.5	39,876 94.6	40,087 95.2	40,098 95.2	40,083 95.1	24,079 57.2	24,784 58.8	
〃	諏訪大社	5,429 100.0	5,939 109.4	5,099 93.9	4,753 87.5	5,972 110.0	5,193 95.7	5,500 101.3	5,185 95.5	5,494 101.2	5,028 92.6	8,522 157.0	5,143 94.7	5,784 106.5	5,622 103.6	4,714 86.8	3,442 63.4	
〃	霧ヶ峰高原	30,520 100.0	32,534 106.6	27,667 90.7	26,298 86.2	25,699 84.2	25,274 82.8	24,327 79.7	24,244 79.4	23,005 75.4	23,058 75.6	23,001 75.4	22,832 74.8	22,852 74.9	22,417 73.5	15,639 51.2	14,565 47.7	
茅野市	蓼科	15,843 100.0	15,391 97.1	14,348 90.6	13,297 83.9	13,331 84.1	13,272 83.8	13,900 87.7	14,587 92.1	14,368 90.7	15,051 95.0	14,756 93.1	14,884 93.9	14,951 94.4	14,808 93.5	10,039 63.4	11,428 72.1	平成8年名称を「蓼科高原」から「蓼科」に変更
〃	白樺湖	9,960 100.0	9,365 94.0	8,876 89.1	7,829 78.6	7,886 79.2	7,620 76.5	7,487 75.2	7,735 77.7	7,809 78.4	7,948 79.8	7,859 78.9	8,045 80.8	8,029 80.6	7,869 79.0	4,814 48.3	5,561 55.8	
〃	奥蓼科温泉	1,208 100.0	1,114 92.2	1,066 88.2	984 81.5	984 81.5	945 78.2	923 76.4	934 77.3	905 74.9	922 76.3	943 78.1	930 77.0	930 77.0	939 77.7	463 38.3	405 33.5	
〃	八ヶ岳	2,406 100.0	2,053 85.3	1,618 67.2	1,644 68.3	1,694 70.4	1,696 70.5	1,780 74.0	1,853 77.0	1,834 76.2	1,870 77.7	1,936 80.5	1,938 80.5	1,914 79.6	1,855 77.1	1,448 60.2	1,436 59.7	
〃	車山高原	7,483 100.0	7,260 97.0	7,036 94.0	6,276 83.9	6,241 83.4	6,048 80.8	6,060 81.0	6,328 84.6	6,334 84.6	6,444 86.1	6,398 85.5	6,592 88.1	6,620 88.5	6,557 87.6	4,359 58.3	4,526 60.5	
〃	尖石考古館	341 100.0	350 102.6	367 107.6	414 121.4	402 117.9	448 131.4	384 112.6	422 123.8	687 201.5	575 168.6	555 162.8	610 178.9	571 167.4	563 165.1	289 84.8	293 85.9	
下諏訪町	下諏訪温泉湖	4,896 100.0	5,296 108.2	4,727 96.5	3,634 74.2	15,325 313.0	3,261 66.6	3,084 63.0	3,136 64.1	3,126 63.8	3,027 61.8	11,198 228.7	2,144 43.8	1,827 37.3	1,820 37.2	1,298 26.5	927 18.9	
〃	諏訪大社	7,292 100.0	7,997 109.7	7,031 96.4	6,343 87.0	15,023 206.0	7,031 96.4	6,812 93.4	6,402 87.8	5,681 77.9	5,522 75.7	10,528 144.4	4,709 64.6	5,100 69.9	6,048 82.9	4,341 59.5	3,652 50.1	
〃	八島高原	8,370 100.0	8,438 100.8	8,059 96.3	7,990 95.5	6,899 82.4	7,318 87.4	7,161 85.6	6,929 82.8	6,759 80.8	7,305 87.3	6,855 81.9	6,620 79.1	6,560 78.4	6,352 75.9	4,066 48.6	4,006 47.9	
富士見町	入笠山	3,021 100.0	3,053 101.1	3,184 105.4	2,962 98.0	2,929 97.0	3,179 105.2	3,677 121.7	3,916 129.6	3,922 129.8	3,965 131.2	3,817 126.3	4,201 139.1	4,060 134.4	4,038 133.7	2,464 81.6	2,335 77.3	
〃	富士見高原	4,371 100.0	4,369 100.0	3,929 89.9	3,748 85.7	3,669 83.9	3,722 85.2	3,560 81.4	3,804 87.0	3,825 87.5	4,178 95.6	4,004 91.6	4,017 91.9	3,862 88.4	3,513 80.4	5,293 121.1	5,550 127.0	
〃	釜無溪谷	20 100.0	20 100.0	- -	- -	- -	- -	- -	- -	- -	- -	- -	- -	- -	- -	- -	- -	平成20年取消し
原村	八ヶ岳中央高原	2,335 100.0	2,070 88.7	2,147 91.9	2,054 88.0	1,844 79.0	2,011 86.1	1,989 85.2	2,035 87.2	1,994 85.4	1,978 84.7	1,938 83.0	1,851 79.3	1,741 74.6	1,705 73.0	933 40.0	1,467 62.8	
諏訪(諏訪地域振興局)計		149,446 100.0	158,607 106.1	141,733 94.8	133,304 89.2	153,043 102.4	131,582 88.0	131,148 87.8	131,707 88.1	129,264 86.5	131,488 88.0	146,947 98.3	129,225 86.5	129,176 86.4	128,666 86.1	85,729 57.4	86,297 57.7	

(上段:延利用者数(百人)、下段:対平成18年又は新規年比(%))

市町村名	観光地名	観光地延利用者数の推移																備考	
		18年	19年	20年	21年	22年	23年	24年	25年	26年	27年	28年	29年	30年	R元年	2年	3年		
伊那市	羽広	4,239 100.0	3,938 92.9	4,089 96.5	3,842 90.6	3,510 82.8	3,388 79.9	3,491 82.4	3,418 80.6	3,279 77.4	3,254 76.8	3,294 77.7	3,345 78.9	3,388 79.9	3,298 77.8	1,702 40.2	1,726 40.7		
〃	伊那西部高原	3,101 100.0	3,065 98.8	2,915 94.0	2,471 79.7	2,671 86.1	2,607 84.1	4,735 152.7	4,843 156.2	4,811 155.1	4,695 151.4	6,004 193.6	6,025 194.3	5,834 188.1	5,860 189.0	4,108 132.5	4,281 138.1	平成9年から新規	
〃	高遠城址公園	4,299 100.0	4,265 99.2	4,144 96.4	3,580 83.3	3,805 88.5	2,992 69.6	3,292 76.6	3,728 86.7	3,675 85.5	3,395 79.0	3,214 74.8	3,190 74.2	2,685 62.5	3,411 79.3	508 11.8	1,501 34.9		
〃	高遠温泉の湯	1,214 100.0	1,200 98.8	1,096 90.3	1,023 84.3	951 78.3	962 79.2	922 75.9	901 74.2	907 74.7	899 74.1	890 73.3	925 76.2	917 75.5	900 74.1	525 43.2	533 43.9	平成7年から新規	
〃	入笠山	1,112 100.0	1,172 105.4	1,127 101.3	1,124 101.1	1,062 95.5	857 77.1	927 83.4	947 85.2	1,000 89.9	1,006 90.5	1,004 90.3	1,000 89.9	1,000 89.9	997 89.7	647 58.2	234 21.0		
〃	遠照寺及び山室溪谷	88 100.0	88 100.0	88 100.0	88 100.0	88 100.0	88 100.0	97 110.2	97 110.2	96 109.1	97 110.2	87 98.9	97 110.2	87 98.9	79 89.8	0 0.0	0 0.0	平成12年名称を「山室鉱泉」から「遠照寺及び山室溪谷」に変更	
〃	千代田湖・晴ヶ峰・高遠少年自然の家	1,047 100.0	1,154 110.2	1,095 104.6	978 93.4	1,087 103.8	1,149 109.7	1,102 105.3	1,581 151.0	1,152 110.0	1,068 102.0	1,002 95.7	1,028 98.2	1,031 98.5	849 81.1	208 19.9	212 20.2	平成7年名称を「千代田湖・晴ヶ峰」から「千代田湖・晴ヶ峰・高遠少年自然の家」に変更	
〃	鹿嶺高原	118 100.0	134 113.6	137 116.1	131 111.0	30 25.4	37 31.4	36 30.5	19 16.1	22 18.6	21 17.8	31 26.3	36 30.5	94 79.7	106 89.8	105 89.0	150 127.1		
〃	美和湖	1,849 100.0	2,018 109.1	2,204 119.2	1,963 106.2	2,279 123.3	1,017 55.0	-	-	-	-	-	-	-	-	-	-	-	平成24年から「南アルプスむら長谷・美和湖」に含める
〃	南アルプスむら長谷・美和湖	-	-	-	-	-	-	1,131 100.0	1,164 102.9	1,130 99.9	1,295 114.5	1,275 112.7	1,145 101.2	1,272 112.5	1,237 109.4	476 42.1	549 48.5	平成24年から新規	
〃	南アルプス北部	765 100.0	863 112.8	837 109.4	683 89.3	1,771 231.5	1,081 141.3	-	-	-	-	-	-	-	-	-	-	-	平成24年から「南アルプス北部・分杭峠」に含める
〃	南アルプス北部・分杭峠	-	-	-	-	-	-	865 100.0	857 99.1	852 98.5	883 102.1	924 106.8	807 93.3	627 72.5	717 82.9	127 14.7	281 32.5	平成24年から新規	
駒ヶ根市	中央アルプス駒ヶ岳	2,606 100.0	2,698 103.5	2,562 98.3	2,606 100.0	2,634 101.1	2,453 94.1	2,442 93.7	2,389 91.7	1,968 75.5	2,124 81.5	2,266 87.0	2,317 88.9	2,150 82.5	1,963 75.3	1,009 38.7	1,182 45.4		
〃	駒ヶ根高原	6,753 100.0	6,128 90.7	5,891 87.2	5,973 88.4	5,865 86.9	5,107 75.6	4,982 73.8	5,231 77.5	5,483 81.2	5,497 81.4	5,775 85.5	5,592 82.8	5,238 77.6	4,850 71.8	2,617 38.8	2,916 43.2		
〃	光前寺	3,620 100.0	3,549 98.0	3,539 97.8	3,579 98.9	6,317 174.5	4,037 111.5	4,076 112.6	4,176 115.4	3,885 107.3	3,325 91.9	4,530 125.1	3,500 96.7	3,620 100.0	3,460 95.6	1,849 51.1	2,000 55.2		
〃	駒ヶ根シルクミュージアム	261 100.0	260 99.6	308 118.0	942 360.9	1,017 389.7	975 373.6	986 377.8	980 375.5	979 375.1	804 308.0	765 293.1	751 287.7	695 266.3	719 275.5	264 101.1	277 106.1	平成15年から新規	
辰野町	枝垂栗自生地	256 100.0	363 141.8	321 125.4	401 156.6	339 132.4	356 139.1	342 133.6	387 151.2	358 139.8	387 151.2	389 152.0	354 138.3	385 150.4	374 146.1	242 94.5	268 104.7		
〃	中央アルプス横川	785 100.0	785 100.0	721 91.8	816 103.9	857 109.2	760 96.8	729 92.9	680 86.6	661 84.2	679 86.5	696 88.7	616 78.5	578 73.6	445 56.7	353 45.0	461 58.7		
〃	荒神山公園	1,487 100.0	1,408 94.7	1,340 90.1	1,367 91.9	1,288 86.6	1,151 77.4	1,441 96.9	1,516 102.0	1,592 107.1	1,632 109.8	1,630 109.6	1,652 111.1	1,622 109.1	1,635 110.0	1,105 74.3	1,141 76.7		
箕輪町	萱野高原	144 100.0	105 72.9	81 56.3	87 60.4	66 45.8	47 32.6	121 84.0	91 63.2	91 63.2	127 88.2	117 81.3	27 18.8	25 17.4	36 25.0	4 2.8	16 11.1		
〃	ながた自然公園	2,765 100.0	3,025 109.4	3,002 108.6	2,706 97.9	2,691 97.3	2,742 99.2	2,805 101.4	2,667 96.5	2,645 95.7	2,580 93.3	2,313 83.7	3,093 111.9	2,940 106.3	2,950 106.7	1,732 62.6	1,777 64.3	平成6年名称を「長田温泉」から「ながた自然公園」に変更	
〃	みのわテラス	-	-	-	-	-	-	-	-	-	-	-	-	-	-	-	952 100.0	令和3年から新規	
飯島町	千人塚及び田切溪谷	437 100.0	614 140.5	601 137.5	506 115.8	615 140.7	723 165.4	791 181.0	894 204.6	759 173.7	848 194.1	850 194.5	782 178.9	942 215.6	953 218.1	261 59.7	457 104.6		
〃	道の里いじま	-	-	-	-	-	-	-	2,048 100.0	2,277 111.2	2,221 108.4	2,196 107.2	2,064 100.8	2,002 97.8	1,168 57.0	1,136 55.5	平成26年から新規		
〃	道の駅田切の里	-	-	-	-	-	-	-	-	-	-	-	1,278 100.0	1,373 107.4	1,278 100.0	1,281 100.2	1,206 94.4	平成29年から新規	
南箕輪村	大芝高原	4,674 100.0	4,955 106.0	4,754 101.7	4,880 104.4	4,808 102.9	6,628 141.8	6,506 139.2	6,383 136.6	6,217 133.0	6,172 132.0	5,795 124.0	5,414 115.8	6,452 138.0	5,969 127.7	2,994 64.1	3,142 67.2		
〃	権兵衛峠	93 100.0	93 100.0	93 100.0	93 100.0	93 100.0	93 100.0	93 100.0	25 26.9	-	-	-	-	-	-	-	-	平成27年取消し	
〃	沢尻不動尊	127 100.0	127 100.0	127 100.0	127 100.0	127 100.0	127 100.0	127 100.0	25 19.7	-	-	-	-	-	-	-	-	平成27年取消し	

(上段:延利用者数(百人)、下段:対平成18年又は新規年比(%))

市町村名	観光地名	観光地延利用者数の推移																備考
		18年	19年	20年	21年	22年	23年	24年	25年	26年	27年	28年	29年	30年	R元年	2年	3年	
中川村	陣馬形山	14 100.0	195 1,392.9	163 1,164.3	207 1,478.6	167 1,192.9	148 1,057.1	166 1,185.7	154 1,100.0	152 1,085.7	191 1,364.3	273 1,950.0	397 2,835.7	371 2,650.0	350 2,500.0	180 1,285.7	310 2,214.3	
"	小渋峡	367 100.0	386 105.2	300 81.7	297 80.9	292 79.6	299 81.5	313 85.3	313 85.3	289 78.7	312 85.0	317 86.4	305 83.1	348 94.8	263 71.7	77 21.0	95 25.9	
"	ふれあいの里	609 100.0	749 123.0	863 141.7	873 143.3	796 130.7	678 111.3	685 112.5	665 109.2	681 111.8	678 111.3	581 95.4	628 103.1	618 101.5	572 93.9	224 36.8	290 47.6	平成8年から新規
宮田村	伊那峡	55 100.0	66 120.0	66 120.0	61 110.9	61 110.9	61 110.9	61 110.9	61 110.9	-	-	-	-	-	-	-	-	平成26年取消し
"	駒ヶ根高原	1,094 100.0	1,069 97.7	981 89.7	1,038 94.9	976 89.2	821 75.0	704 64.4	769 70.3	727 66.5	736 67.3	686 62.7	378 34.6	350 32.0	658 60.1	272 24.9	410 37.5	
"	宮田高原	0 0.0	0 0.0	11 100.0	10 90.9	10 90.9	0 0.0	0 0.0	9 81.8	11 100.0	6 54.5	10 90.9	34 309.1	34 309.1	66 600.0	74 672.7	14 127.3	
"	中央アルプス駒ヶ岳	618 100.0	692 112.0	676 109.4	641 103.7	663 107.3	696 112.6	670 108.4	657 106.3	560 90.6	633 102.4	634 102.6	676 109.4	595 96.3	528 85.4	400 64.7	373 60.4	
上伊那地域振興局計		44,597 100.0	45,164 101.3	44,132 99.0	43,093 96.6	46,936 105.2	42,080 94.4	44,638 100.1	45,797 102.7	46,080 103.3	45,621 102.3	47,573 106.7	47,588 106.7	47,335 106.1	46,525 104.3	24,512 55.0	27,890 62.5	
飯田市	天龍峡	1,632 100.0	1,624 99.5	1,745 106.9	1,745 106.9	-	-	-	-	-	-	-	-	-	-	-	-	平成21年から「天龍峡・天竜川下り」に含める
"	天龍舟下り ライン下り	1,507 100.0	1,739 115.4	1,785 118.4	-	-	-	-	-	-	-	-	-	-	-	-	-	平成21年から「天龍峡・天竜川下り」に含める
"	天龍峡・天竜川下り	-	-	-	3,437 100.0	3,440 100.1	2,740 79.7	2,174 63.3	2,559 74.5	2,592 75.4	2,662 77.5	2,750 80.0	3,255 94.7	3,109 90.5	3,315 96.5	2,536 73.8	2,251 65.5	平成21年から「天龍峡」と「天龍舟下りライン下り」を合併し新規
"	大平高原	152 100.0	159 104.6	147 96.7	153 100.7	144 94.7	136 89.5	136 89.5	129 84.9	129 84.9	136 89.5	134 88.2	123 80.9	123 80.9	123 80.9	66 43.4	66 43.4	
"	妙琴原高原	219 100.0	224 102.3	216 98.6	201 91.8	198 90.4	195 89.0	266 121.5	365 166.7	248 113.2	238 108.7	226 103.2	211 96.3	239 109.1	199 90.9	153 69.9	162 74.0	
"	猿庫の泉	274 100.0	278 101.5	273 99.6	267 97.4	264 96.4	267 97.4	322 117.5	236 86.1	239 87.2	222 81.0	238 86.9	223 81.4	199 72.6	192 70.1	115 42.0	109 39.8	
"	元善光寺	2,063 100.0	1,977 95.8	1,925 93.3	5,902 286.1	2,081 100.9	1,521 73.7	1,598 77.5	1,093 53.0	1,180 57.2	4,113 199.4	916 44.4	912 44.2	890 43.1	941 45.6	441 21.4	377 18.3	
"	野底山 森林公園	597 100.0	607 101.7	585 98.0	541 90.6	549 92.0	562 94.1	550 92.1	316 52.9	277 46.4	311 52.1	322 53.9	324 54.3	281 47.1	306 51.3	166 27.8	336 56.3	
"	伊那谷道中	2,681 100.0	2,452 91.5	2,128 79.4	2,430 90.6	-	-	-	-	-	-	-	-	-	-	-	-	平成10年から新規 平成22年取消し
"	山本・水晶山	-	-	-	-	-	2,141 100.0	1,946 90.9	1,638 76.5	1,640 76.6	1,423 66.5	1,657 77.4	1,421 66.4	755 35.3	507 23.7	197 9.2	207 9.7	平成23年から新規
"	しらびそ 高	504 100.0	499 99.0	365 72.4	396 78.6	432 85.7	622 123.4	727 144.2	675 133.9	743 147.4	711 141.1	721 143.1	749 148.6	248 49.2	24 4.8	34 6.7	142 28.2	
"	下栗の里	319 100.0	211 66.1	256 80.3	273 85.6	300 94.0	427 133.9	685 214.7	681 213.5	692 216.9	662 207.5	526 164.9	511 160.2	387 121.3	273 85.6	185 58.0	131 41.1	平成11年から新規
"	南アルプス	24 100.0	38 158.3	38 158.3	44 183.3	62 258.3	42 175.0	25 104.2	54 225.0	38 158.3	48 200.0	11 45.8	45 187.5	29 120.8	39 162.5	22 91.7	46 191.7	
"	遠山温泉郷	988 100.0	978 99.0	913 92.4	981 99.3	840 85.0	855 86.5	839 84.9	811 82.1	864 87.4	1,004 101.6	1,018 103.0	991 100.3	979 99.1	1,009 102.1	287 29.0	243 24.6	平成12年から名称を「せせらぎの里」から「遠山温泉郷」に変更
松川町	松川高原・ まつかわ温泉清流苑	2,582 100.0	2,602 100.8	2,526 97.8	2,490 96.4	2,450 94.9	2,499 96.8	2,539 98.3	2,525 97.8	2,496 96.7	2,615 101.3	2,633 102.0	2,662 103.1	2,471 95.7	2,504 97.0	1,394 54.0	1,691 65.5	平成9年名称を「松川高原」から「松川高原・まつかわ温泉清流苑」に変更
"	くだもの狩り農園 (信州松川くだもの観光協会)	-	-	-	-	-	-	-	-	-	412 100.0	382 92.7	482 117.0	319 77.4	333 80.8	0 0.0	35 8.5	平成27年から新規
高森町	不動滝	83 100.0	88 106.0	94 113.3	95 114.5	94 113.3	96 115.7	96 115.7	96 115.7	96 115.7	100 120.5	98 118.1	98 118.1	96 115.7	96 115.7	81 97.6	28 33.7	
"	湯ヶ洞	1,699 100.0	1,697 99.9	1,645 96.8	1,641 96.6	1,562 91.9	1,569 92.3	1,661 97.8	1,644 96.8	1,650 97.1	1,720 101.2	1,662 97.8	1,504 88.5	1,491 87.8	1,458 85.8	1,017 59.9	489 28.8	平成7年から新規
"	蘭ミュージアム・高森	349 100.0	294 84.2	177 50.7	130 37.2	-	-	-	-	-	-	-	-	-	-	-	-	平成14年から新規 平成22年取消し
阿南町	新野高原	1,550 100.0	1,639 105.7	1,565 101.0	1,859 119.9	1,932 124.6	1,682 108.5	1,802 116.3	1,889 121.9	1,812 116.9	1,980 127.7	1,801 116.2	1,708 110.2	1,619 104.5	1,553 100.2	1,466 94.6	1,510 97.4	
"	富草・阿南 温泉	1,343 100.0	1,297 96.6	1,250 93.1	1,200 89.4	1,108 82.5	1,110 82.7	898 66.9	1,159 86.3	1,260 93.8	1,079 80.3	1,057 78.7	979 72.9	947 70.5	956 71.2	566 42.1	558 41.5	平成6年から新規

(上段:延利用者数(百人)、下段:対平成18年又は新規年比(%))

市町村名	観光地名	観光地延利用者数の推移																備考	
		18年	19年	20年	21年	22年	23年	24年	25年	26年	27年	28年	29年	30年	R元年	2年	3年		
阿南町	和知野川 二瀬キャンプ場	92 100.0	100 108.7	98 106.5	96 104.3	82 89.1	74 80.4	64 69.6	58 63.0	213 231.5	189 205.4	93 101.1	89 96.7	93 101.1	97 105.4	58 63.0	110 119.6	平成10年から新規	
阿智村	清内路	93 100.0	82 88.2	72 77.4	62 66.7	67 72.0	53 57.0	61 65.6	106 114.0	136 146.2	128 137.6	166 178.5	205 220.4	469 504.3	428 460.2	241 259.1	382 410.8	平成7年名称を「清内路高原」から「ふるさと村自然園」に変更、平成30年名称を「清内路」に変更	
〃	富士見台 高原	140 100.0	157 112.1	360 257.1	330 235.7	314 224.3	160 114.3	288 205.7	238 170.0	153 109.3	167 119.3	116 82.9	100 71.4	96 68.6	88 62.9	88 62.9	86 61.4		
〃	昼神温泉	7,757 100.0	7,690 99.1	7,570 97.6	7,595 97.9	7,282 93.9	7,106 91.6	6,899 88.9	6,896 88.9	6,461 83.3	6,389 82.4	6,200 79.9	6,118 78.9	6,019 77.6	5,754 74.2	3,335 43.0	3,201 41.3		
〃	長岳寺・ 満蒙開拓平和記念館	182 100.0	214 117.6	124 68.1	103 56.6	75 41.2	51 28.0	50 27.5	318 174.7	490 269.2	463 254.4	400 219.8	459 252.2	390 214.3	360 197.8	201 110.4	206 113.2	平成25年名称を「長岳寺」から「長岳寺・満蒙開拓平和記念館」に変更	
〃	園原の里	2,654 100.0	2,445 92.1	2,958 111.5	2,630 99.1	2,805 105.7	2,768 104.3	2,908 109.6	4,032 151.9	3,440 129.6	3,814 143.7	3,727 140.4	4,322 162.8	4,775 179.9	4,418 166.5	2,020 76.1	2,306 86.9	平成8年から新規	
〃	治部坂高原	1,324 100.0	1,305 98.6	1,698 128.2	1,841 139.0	1,842 139.1	1,476 111.5	1,441 108.8	1,362 102.9	1,147 86.6	1,262 95.3	982 74.2	1,113 84.1	1,163 87.8	1,142 86.3	920 69.5	988 74.6		
〃	あららぎ 高原	1,419 100.0	1,257 88.6	1,411 99.4	1,144 80.6	934 65.8	970 68.4	904 63.7	902 63.6	901 63.5	817 57.6	602 42.4	616 43.4	624 44.0	445 31.4	297 20.9	338 23.8		
平谷村	平谷高原	782 100.0	676 86.4	803 102.7	643 82.2	607 77.6	620 79.3	625 79.9	718 91.8	754 96.4	702 89.8	588 75.2	652 83.4	662 84.7	528 67.5	394 50.4	360 46.0		
〃	信州平谷温泉	2,300 100.0	2,284 99.3	2,188 95.1	1,845 80.2	1,824 79.3	1,438 62.5	1,175 51.1	1,554 67.6	1,748 76.0	1,810 78.7	1,648 71.7	1,474 64.1	1,648 71.7	1,690 73.5	1,176 51.1	1,204 52.3	平成7年から新規	
根羽村	茶臼山高原	407 100.0	355 87.2	247 60.7	126 31.0	122 30.0	106 26.0	90 22.1	96 23.6	76 18.7	88 21.6	88 21.6	67 16.5	58 14.3	66 16.2	35 8.6	40 9.8		
〃	根羽川漁場	45 100.0	76 168.9	48 106.7	57 126.7	44 97.8	65 144.4	48 106.7	33 73.3	33 73.3	40 88.9	52 115.6	54 120.0	46 102.2	50 111.1	14 31.1	18 40.0		
〃	丸山高原	201 100.0	181 90.0	191 95.0	200 99.5	215 107.0	199 99.0	201 100.0	190 94.5	87 43.3	104 51.7	104 51.7	118 58.7	111 55.2	102 50.7	77 38.3	84 41.8		
〃	赤坂高原	1,242 100.0	863 69.5	815 65.6	773 62.2	720 58.0	788 63.4	842 67.8	877 70.6	771 62.1	895 72.1	790 63.6	723 58.2	631 50.8	622 50.1	512 41.2	668 53.8	平成10年から新規	
下条村	下条温泉郷 ・親田高原	3,244 100.0	3,375 104.0	3,279 101.1	3,274 100.9	3,310 102.0	2,950 90.9	3,435 105.9	3,173 97.8	3,469 106.9	3,599 110.9	3,629 111.9	3,502 108.0	3,413 105.2	3,273 100.9	2,018 62.2	1,968 60.7	平成6年名称を「親田高原・秋桜の湯」から「下条温泉郷・親田高原」に変更	
売木村	うるぎ 自然休養村	1,537 100.0	1,405 91.4	1,326 86.3	1,173 76.3	1,200 78.1	1,130 73.5	1,194 77.7	1,216 79.1	1,200 78.1	1,354 88.1	1,455 94.7	1,247 81.1	1,124 73.1	1,232 80.2	903 58.8	976 63.5		
天龍村	和知野川 キャンプ場	248 100.0	228 91.9	278 112.1	307 123.8	286 115.3	312 125.8	322 129.8	210 84.7	234 94.4	269 108.5	210 84.7	221 89.1	224 90.3	220 88.7	202 81.5	62 25.0	平成6年から新規	
〃	天龍温泉 おきよめの湯	570 100.0	570 100.0	490 86.0	545 95.6	449 78.8	478 83.9	498 87.4	425 74.6	273 47.9	303 53.2	418 73.3	441 77.4	429 75.3	447 78.4	332 58.2	405 71.1	平成7年から新規	
泰阜村	万古溪谷	48 100.0	47 97.9	53 110.4	50 104.2	58 120.8	58 120.8	20 41.7	25 52.1	25 52.1	25 52.1	27 56.3	27 56.3	28 58.3	28 58.3	26 54.2	31 64.6		
〃	あいパーク やすおか	35 100.0	21 60.0	28 80.0	49 140.0	45 128.6	43 122.9	44 125.7	47 134.3	59 168.6	65 185.7	93 265.7	85 242.9	102 291.4	117 334.3	76 217.1	69 197.1	平成10年から新規	
喬木村	矢筈公園	47 100.0	47 100.0	45 95.7	46 97.9	44 93.6	60 127.7	68 144.7	68 144.7	67 142.6	63 134.0	59 125.5	67 142.6	56 119.1	36 76.6	36 76.6	23 48.9		
〃	阿島大藤	130 100.0	90 69.2	100 76.9	30 23.1	30 23.1	25 19.2	20 15.4	10 7.7	20 15.4	30 23.1	35 26.9	21 16.2	15 11.5	-	-	-	令和元年取消し	
〃	九十九谷森林公園	-	-	-	-	150 100.0	130 86.7	145 96.7	150 100.0	145 96.7	140 93.3	140 93.3	151 100.7	160 106.7	160 106.7	0 0.0	0 0.0	0 0.0	平成22年から新規
豊丘村	松茸の里 堀越	25 100.0	23 92.0	24 96.0	9 36.0	26 104.0	18 72.0	6 24.0	16 64.0	14 56.0	16 64.0	12 48.0	10 40.0	19 76.0	0 0.0	0 0.0	0 0.0		
〃	とよおか旅時間	-	-	-	-	-	-	-	-	-	-	-	-	210 100.0	184 87.6	30 14.3	51 24.3	平成30年から新規、令和3年名称を「交流センターだいち」を「とよおか旅時間」に変更	
〃	道の駅南信州 とよおかマルシェ	-	-	-	-	-	-	-	-	-	-	-	-	-	4,185 100.0	4,146 99.1	4,357 104.1	令和元年から新規	
大鹿村	南アルプス	223 100.0	223 100.0	215 96.4	216 96.9	216 96.9	216 96.9	224 100.4	224 100.4	224 100.4	222 99.6	228 102.2	226 101.3	222 99.6	224 100.4	24 10.8	144 64.6		
〃	小渋水系	648 100.0	637 98.3	622 96.0	617 95.2	608 93.8	587 90.6	578 89.2	571 88.1	540 83.3	548 84.6	540 83.3	538 83.0	535 82.6	758 117.0	359 55.4	616 95.1		

(上段:延利用者数(百人)、下段:対平成18年又は新規年比(%))

市町村名	観光地名	観光地延利用者数の推移																備考
		18年	19年	20年	21年	22年	23年	24年	25年	26年	27年	28年	29年	30年	R元年	2年	3年	
南信州地域振興局計		43,959 100.0	42,754 97.3	42,676 97.1	45,801 104.2	38,811 88.3	38,345 87.2	38,414 87.4	39,385 89.6	38,636 87.9	42,938 97.7	38,554 87.7	38,844 88.4	37,504 85.3	40,482 92.1	26,246 59.7	27,074 61.6	
伊那路計		88,556 100.0	87,918 99.3	86,808 98.0	88,894 100.4	85,747 96.8	80,425 90.8	83,052 93.8	85,182 96.2	84,716 95.7	88,559 100.0	86,127 97.3	86,432 97.6	84,839 95.8	87,007 98.3	50,758 57.3	54,964 62.1	
木曾町	木曾駒高原	4,678 100.0	4,585 98.0	4,568 97.6	4,051 86.6	3,628 77.6	3,338 71.4	3,359 71.8	3,226 69.0	2,837 60.6	2,980 63.7	2,865 61.2	2,680 57.3	2,554 54.6	2,365 50.6	1,675 35.8	1,794 38.3	旧木曾福島町
〃	木曾福島	3,866 100.0	3,852 99.6	3,921 101.4	3,561 92.1	4,160 107.6	4,513 116.7	4,786 123.8	4,980 128.8	4,971 128.6	4,999 129.3	4,759 123.1	4,809 124.4	4,789 123.9	4,498 116.3	3,763 97.3	3,659 94.6	
〃	德音寺院	215 100.0	140 65.1	112 52.1	107 49.8	91 42.3	91 42.3	85 39.5	80 37.2	66 30.7	45 20.9	53 24.7	51 23.7	39 18.1	35 16.3	0 0.0	27 12.6	
〃	開田高原	3,129 100.0	3,297 105.4	3,203 102.4	2,979 95.2	2,629 84.0	2,406 76.9	2,342 74.8	2,355 75.3	1,598 51.1	1,790 57.2	1,482 47.4	1,495 47.8	1,488 47.6	1,546 49.4	1,333 42.6	1,145 36.6	平成12年から「開田高原」に含める 旧開田村
〃	御嶽山	2,065 100.0	2,036 98.6	2,031 98.4	2,105 101.9	1,915 92.7	1,391 67.4	1,748 84.6	1,721 83.3	926 44.8	422 20.4	667 32.3	730 35.4	723 35.0	1,032 50.0	510 24.7	506 24.5	旧三岳村 平成22年から「御岳山」を「御嶽山」に変更
〃	御嶽の里	745 100.0	732 98.3	706 94.8	650 87.2	524 70.3	522 70.1	462 62.0	475 63.8	383 51.4	317 42.6	334 44.8	279 37.4	303 40.7	372 49.9	0 0.0	-	平成9年から新規 令和3年取消し
〃	道の駅三岳	-	-	-	-	-	-	-	-	-	-	-	-	-	-	-	1,159 100.0	令和3年から新規
上松町	寝覚の床	1,933 100.0	1,939 100.3	2,595 134.2	2,310 119.5	2,010 104.0	2,113 109.3	1,904 98.5	1,818 94.1	1,420 73.5	522 27.0	604 31.2	918 47.5	582 30.1	580 30.0	375 19.4	695 36.0	
〃	中央アルプス 木曾駒ヶ岳	73 100.0	85 116.4	63 86.3	72 98.6	80 109.6	64 87.7	72 98.6	72 98.6	58 79.5	68 93.2	60 82.2	58 79.5	50 68.5	56 76.7	14 19.2	12 16.4	
〃	赤自然休養 沢林	1,241 100.0	1,162 93.6	1,277 102.9	1,390 112.0	1,442 116.2	1,222 98.5	1,464 118.0	1,370 110.4	910 73.3	993 80.0	978 78.8	821 66.2	704 56.7	658 53.0	288 23.2	320 25.8	
南木曾町	田立の滝	65 100.0	69 106.2	13 20.0	20 30.8	8 12.3	99 152.3	104 160.0	103 158.5	67 103.1	51 78.5	31 47.7	30 46.2	39 60.0	49 75.4	68 104.6	85 130.8	
〃	妻籠宿	6,545 100.0	6,402 97.8	6,082 92.9	6,153 94.0	5,486 83.8	5,139 78.5	4,795 73.3	4,834 73.9	3,975 60.7	4,183 63.9	3,943 60.2	3,849 58.8	3,655 55.8	3,867 59.1	1,673 25.6	1,393 21.3	
〃	富貴畑高 温泉郷	310 100.0	298 96.1	302 97.4	302 97.4	243 78.4	174 56.1	145 46.8	126 40.6	85 27.4	98 31.6	117 37.7	131 42.3	140 45.2	132 42.6	84 27.1	66 21.3	平成10年名称を「富貴畑」から「富貴 畑高原温泉郷」に変更
〃	柿其溪谷	137 100.0	137 100.0	140 102.2	157 114.6	149 108.8	155 113.1	165 120.4	163 119.0	145 105.8	148 108.0	148 108.0	149 108.8	138 100.7	135 98.5	78 56.9	35 25.5	
〃	南木曾山麓	151 100.0	153 101.3	158 104.6	174 115.2	169 111.9	152 100.7	156 103.3	159 105.3	140 92.7	157 104.0	145 96.0	170 112.6	169 111.9	184 121.9	172 113.9	123 81.5	
〃	南木曾温泉郷	732 100.0	669 91.4	654 89.3	594 81.1	567 77.5	464 63.4	483 66.0	481 65.7	414 56.6	420 57.4	412 56.3	378 51.6	1,121 153.1	1,847 252.3	979 133.7	832 113.7	平成10年から新規(「南木曾山麓」か ら分離)
木祖村	やぶはら高原	1,419 100.0	1,404 98.9	1,605 113.1	1,450 102.2	1,935 136.4	2,454 172.9	2,435 171.6	2,462 173.5	2,262 159.4	2,372 167.2	2,182 153.8	2,351 165.7	2,481 174.8	2,458 173.2	1,921 135.4	2,195 154.7	
〃	鳥居峠	82 100.0	82 100.0	80 97.6	80 97.6	83 101.2	115 140.2	102 124.4	119 145.1	120 146.3	164 200.0	163 198.8	68 82.9	88 107.3	89 108.5	23 28.0	33 40.2	
〃	奥木曾湖	113 100.0	119 105.3	100 88.5	142 125.7	155 137.2	141 124.8	108 95.6	112 99.1	81 71.7	77 68.1	103 91.2	75 66.4	103 91.2	100 88.5	39 34.5	48 42.5	平成9年から新規
〃	縁結神社	-	-	-	-	-	-	-	-	-	-	-	-	-	-	-	24 100.0	令和3年から新規
王滝村	御岳山	579 100.0	570 98.4	568 98.1	541 93.4	603 104.1	576 99.5	606 104.7	650 112.3	471 81.3	85 14.7	159 27.5	150 25.9	173 29.9	175 30.2	110 19.0	68 11.7	
〃	御岳高原	2,506 100.0	2,682 107.0	2,238 89.3	2,140 85.4	2,336 93.2	2,118 84.5	2,217 88.5	2,387 95.3	2,058 82.1	877 35.0	1,334 53.2	1,234 49.2	1,219 48.6	1,212 48.4	979 39.1	778 31.0	
〃	王滝川溪谷	206 100.0	216 104.9	213 103.4	210 101.9	218 105.8	208 101.0	237 115.0	239 116.0	201 97.6	194 94.2	217 105.3	190 92.2	203 98.5	246 119.4	6 2.9	12 5.8	
大桑村	定勝寺	124 100.0	125 100.8	125 100.8	125 100.8	127 102.4	116 93.5	118 95.2	121 97.6	105 84.7	95 76.6	74 59.7	61 49.2	56 45.2	64 51.6	14 11.3	16 12.9	
〃	鹿ノ湯	51 100.0	52 102.0	52 102.0	52 102.0	52 102.0	45 88.2	45 88.2	42 82.4	27 52.9	24 47.1	28 54.9	23 45.1	-	-	-	-	平成30年取消し
〃	阿寺溪谷	623 100.0	624 100.2	720 115.6	849 136.3	853 136.9	843 135.3	844 135.5	846 135.8	794 127.4	821 131.8	1,176 188.8	1,028 165.0	749 120.2	805 129.2	394 63.2	420 67.4	

(上段:延利用者数(百人)、下段:対平成18年又は新規年比(%))

市町村名	観光地名	観光地延利用者数の推移																備考	
		18年	19年	20年	21年	22年	23年	24年	25年	26年	27年	28年	29年	30年	R元年	2年	3年		
大桑村	中央アルプス空木岳・南駒ヶ岳・越百山	24 100.0	32 133.3	43 179.2	43 179.2	43 179.2	39 162.5	39 162.5	39 162.5	30 125.0	34 141.7	48 200.0	43 179.2	43 179.2	23 95.8	25 104.2	39 162.5	平成30年名称を「伊奈川溪谷」から「中央アルプス空木岳・南駒ヶ岳・越百山」に変更	
	のぞきど高原	180 100.0	82 45.6	79 43.9	79 43.9	56 31.1	38 21.1	36 20.0	42 23.3	33 18.3	31 17.2	35 19.4	29 16.1	29 16.1	19 10.6	27 15.0	28 15.6		
木曾路(木曾地域振興局)計		31,792 100.0	31,544 99.2	31,648 99.5	30,336 95.4	29,562 93.0	28,536 89.8	28,857 90.8	29,022 91.3	24,177 76.0	21,967 69.1	22,117 69.6	21,800 68.6	21,638 68.1	22,547 70.9	14,550 45.8	15,512 48.8		
松本市	松本城	6,712 100.0	7,954 118.5	7,697 114.7	8,432 125.6	8,777 130.8	9,161 136.5	8,504 126.7	8,486 126.4	8,795 131.0	9,271 138.1	9,893 147.4	9,214 137.3	8,877 132.3	9,123 135.9	3,777 56.3	3,847 57.3		
	美ヶ原温泉郷	6,927 100.0	7,077 102.2	6,608 95.4	6,360 91.8	6,138 88.6	6,559 94.7	6,087 87.9	5,613 81.0	5,410 78.1	5,720 82.6	5,544 80.0	5,346 77.2	5,257 75.9	5,158 74.5	3,269 47.2	3,280 47.4		
	崖の湯温泉	28 100.0	28 100.0	28 100.0	28 100.0	-	-	-	-	-	-	-	-	-	-	-	-	-	平成22年取消し
	美ヶ原高原	5,907 100.0	7,017 118.8	6,265 106.1	6,469 109.5	6,273 106.2	6,873 116.4	6,285 106.4	5,967 101.0	5,712 96.7	5,367 90.9	4,538 76.8	5,258 89.0	5,586 94.6	4,918 83.3	2,952 50.0	3,007 50.9		
	浅間温泉	6,224 100.0	6,181 99.3	5,736 92.2	5,821 93.5	6,131 98.5	6,463 103.8	6,382 102.5	6,537 105.0	6,573 105.6	6,639 106.7	6,580 105.7	6,443 103.5	6,320 101.5	5,959 95.7	3,502 56.3	4,100 65.9		
	美鈴湖	752 100.0	800 106.4	758 100.8	936 124.5	1,011 134.4	1,108 147.3	915 121.7	957 127.3	773 102.8	664 88.3	642 85.4	762 101.3	726 96.5	647 86.0	460 61.2	266 35.4		
	扉温泉	1,092 100.0	1,198 109.7	1,112 101.8	1,078 98.7	1,035 94.8	998 91.4	969 88.7	1,068 97.8	1,005 92.0	1,008 92.3	1,015 92.9	1,039 95.1	1,031 94.4	946 86.6	817 74.8	797 73.0	平成8年から新規	
	福寿草の里	816 100.0	598 73.3	552 67.6	539 66.1	480 58.8	578 70.8	643 78.8	676 82.8	395 48.4	413 50.6	359 44.0	531 65.1	499 61.2	473 58.0	134 16.4	155 19.0	平成7年から新規	
	奈川温泉	455 100.0	257 56.5	260 57.1	255 56.0	231 50.8	274 60.2	286 62.9	334 73.4	343 75.4	363 79.8	338 74.3	316 69.5	303 66.6	326 71.6	215 47.3	213 46.8		
	奈川渡ダム	538 100.0	580 107.8	567 105.4	576 107.1	591 109.9	-	-	-	-	-	-	-	-	-	-	-	-	平成23年取消し
	野麦峠	268 100.0	-	-	-	-	-	-	-	-	-	-	-	-	-	-	-	-	平成19年取消し
	奈川高原	805 100.0	858 106.6	828 102.9	796 98.9	726 90.2	1,286 159.8	973 120.9	1,006 125.0	907 112.7	974 121.0	854 106.1	940 116.8	916 113.8	862 107.1	663 82.4	670 83.2	平成9年名称を「野麦峠スキー場」から「奈川高原」に変更	
	上高地	15,429 100.0	15,497 100.4	15,471 100.3	13,073 84.7	14,235 92.3	13,009 84.3	13,738 89.0	13,845 89.7	12,778 82.8	12,367 80.2	12,328 79.9	12,260 79.5	12,381 80.2	12,406 80.4	4,269 27.7	5,172 33.5		
	乗鞍高原	5,443 100.0	5,460 100.3	5,216 95.8	5,288 97.2	5,060 93.0	4,665 85.7	4,822 88.6	5,157 94.7	4,926 90.5	5,007 92.0	4,705 86.4	4,808 88.3	4,698 86.3	4,526 83.2	3,107 57.1	2,596 47.7	平成6年名称を「乗鞍」から「乗鞍高原」に変更	
	白骨温泉	2,993 100.0	3,053 102.0	2,801 93.6	2,440 81.5	2,302 76.9	2,278 76.1	2,269 75.8	2,615 87.4	2,539 84.8	2,613 87.3	2,442 81.6	2,310 77.2	2,195 73.3	2,413 80.6	1,373 45.9	1,134 37.9		
	くだもの道祖神の里	627 100.0	629 100.3	977 155.8	1,010 161.1	909 145.0	985 157.1	932 148.6	946 150.9	945 150.7	938 149.6	1,216 193.9	1,272 202.9	1,297 206.9	1,335 212.9	589 93.9	609 97.1	平成12年から新規	
竜島温泉	-	-	875 100.0	869 99.3	791 90.4	699 79.9	692 79.1	700 80.0	703 80.3	751 85.8	707 80.8	730 83.4	653 74.6	673 76.9	330 37.7	436 49.8	平成20年から新規		
塩尻市	高ボッチ高原	1,089 100.0	1,172 107.6	1,205 110.7	1,251 114.9	1,213 111.4	1,255 115.2	1,345 123.5	1,418 130.2	1,439 132.1	1,584 145.5	1,607 147.6	1,624 149.1	1,645 151.1	1,667 153.1	1,286 118.1	3,350 307.6		
	平出遺跡	313 100.0	414 132.3	233 74.4	226 72.2	176 56.2	172 55.0	196 62.6	207 66.1	329 105.1	346 110.5	368 117.6	242 77.3	322 102.9	335 107.0	253 80.8	261 83.4		

(上段:延利用者数(百人)、下段:対平成18年又は新規年比(%))

市町村名	観 光 地 名	観 光 地 延 利 用 者 数 の 推 移																備 考
		18年	19年	20年	21年	22年	23年	24年	25年	26年	27年	28年	29年	30年	R元年	2年	3年	
塩 尻 市	み ど り 湖	366 100.0	345 94.3	340 92.9	353 96.4	369 100.8	335 91.5	260 71.0	177 48.4	166 45.4	177 48.4	165 45.1	147 40.2	133 36.3	81 22.1	111 30.3	112 30.6	
〃	チ ロ ル の 森	1,075 100.0	1,039 96.7	921 85.7	891 82.9	751 69.9	801 74.5	756 70.3	857 79.7	726 67.5	843 78.4	683 63.5	800 74.4	772 71.8	682 63.4	638 59.3	-	平成11年から新規 令和3年取消し
〃	奈 良 井 宿	4,766 100.0	3,801 79.8	3,884 81.5	4,057 85.1	4,046 84.9	7,231 151.7	6,332 132.9	6,522 136.8	5,324 111.7	5,646 118.5	5,811 121.9	6,228 130.7	6,232 130.8	5,932 124.5	1,145 24.0	1,246 26.1	(平成17年檜川村が塩尻市に編入)
〃	平 沢	2,272 100.0	1,338 58.9	1,323 58.2	1,331 58.6	1,355 59.6	1,526 67.2	1,028 45.2	838 36.9	725 31.9	808 35.6	750 33.0	722 31.8	736 32.4	691 30.4	363 16.0	789 34.7	(平成17年檜川村が塩尻市に編入)
〃	桔梗ヶ原ワインバレー	-	-	-	-	-	-	-	-	-	-	-	-	1,608 100.0	1,683 104.7	1,055 65.6	971 60.4	平成30年から新規
安曇野市	とよしな 「安曇野の里」	2,026 100.0	2,085 102.9	2,117 104.5	2,344 115.7	2,589 127.8	2,576 127.1	2,375 117.2	2,296 113.3	-	-	-	-	-	-	-	-	平成26年から「安曇野湧水群」に含める
〃	中 房	219 100.0	504 230.1	535 244.3	633 289.0	510 232.9	522 238.4	482 220.1	497 226.9	364 166.2	372 169.9	377 172.1	482 220.1	460 210.0	464 211.9	176 80.4	337 153.9	平成17年名称を「中房温泉」から「中房」に変更
〃	ア ル プ ス 銀 座	525 100.0	680 129.5	596 113.5	663 126.3	588 112.0	828 157.7	1,067 203.2	1,013 193.0	945 180.0	1,004 191.2	894 170.3	922 175.6	898 171.0	982 187.0	342 65.1	550 104.8	
〃	ほりがね道の駅 ・ 楡 の	-	-	-	-	-	-	-	-	6,718 100.0	8,210 122.2	8,184 121.8	8,328 124.0	8,262 123.0	8,087 120.4	7,066 105.2	7,168 106.7	平成26年から新規
〃	穂高まちなか	-	-	-	-	-	-	-	-	878 100.0	837 95.3	888 101.1	860 97.9	816 92.9	658 74.9	418 47.6	416 47.4	平成26年から新規
〃	安曇野湧水群	-	-	-	-	-	-	-	-	16,755 100.0	17,581 104.9	17,821 106.4	16,157 96.4	15,536 92.7	14,532 86.7	4,384 26.2	8,692 51.9	平成26年から新規
〃	安曇野穂高温泉郷	7,287 100.0	9,119 125.1	9,828 134.9	10,637 146.0	10,124 138.9	11,843 162.5	11,246 154.3	11,541 158.4	15,261 209.4	14,212 195.0	15,405 211.4	16,639 228.3	16,720 229.4	15,827 217.2	11,117 152.6	7,663 105.2	平成26年名称を「穂高温泉郷」から「安曇野穂高温泉郷」に変更
〃	烏 川 溪 谷	-	-	-	-	-	-	-	-	6,877 100.0	6,618 96.2	6,333 92.1	7,161 104.1	7,717 112.2	7,941 115.5	4,726 68.7	5,596 81.4	平成26年から新規
〃	碌山美術館 ・ わさび畑周辺	10,160 100.0	11,108 109.3	11,180 110.0	11,934 117.5	11,692 115.1	17,084 168.1	13,799 135.8	13,262 130.5	-	-	-	-	-	-	-	-	平成26年から「穂高まちなか」に含める
〃	黒 沢	2,582 100.0	2,744 106.3	2,593 100.4	2,418 93.6	2,121 82.1	2,074 80.3	2,198 85.1	1,998 77.4	250 9.7	252 9.8	266 10.3	214 8.3	1,480 57.3	1,334 51.7	807 31.3	739 28.6	平成26年名称を「室山公園アグリパーク」から「黒沢」に変更
〃	須 砂 渡	2,106 100.0	2,632 125.0	2,402 114.1	2,308 109.6	2,023 96.1	2,285 108.5	1,697 80.6	2,433 115.5	-	-	-	-	-	-	-	-	平成26年から「烏川溪谷」に含める
〃	長 峰 山	413 100.0	624 151.1	667 161.5	644 155.9	565 136.8	579 140.2	520 125.9	503 121.8	118 28.6	102 24.7	120 29.1	120 29.1	102 24.7	108 26.2	38 9.2	48 11.6	平成8年から新規
〃	龍 門 湖 公 園 ・ あ や め 公 園	1,747 100.0	967 55.4	1,002 57.4	1,039 59.5	1,037 59.4	1,271 72.8	466 26.7	568 32.5	-	-	-	-	-	-	-	-	平成12年から新規 平成26年取消し
〃	国 営 ア ル プ ス あ づ み 野 公 園	2,353 100.0	2,793 118.7	2,804 119.2	2,863 121.7	2,977 126.5	3,416 145.2	2,856 121.4	2,534 107.7	-	-	-	-	-	-	-	-	平成17年から新規 平成26年から「烏川溪谷」に含める
麻 績 村	聖 高 原	1,483 100.0	1,434 96.7	1,070 72.2	929 62.6	702 47.3	666 44.9	746 50.3	757 51.0	670 45.2	688 46.4	639 43.1	644 43.4	640 43.2	631 42.5	616 41.5	660 44.5	
生 坂 村	山 清 路	119 100.0	106 89.1	69 58.0	64 53.8	60 50.4	59 49.6	59 49.6	59 49.6	57 47.9	56 47.1	56 47.1	58 48.7	61 51.3	61 51.3	-	-	令和2年取消し
〃	道の駅いくさかの郷	-	-	-	-	-	-	-	-	-	-	-	-	-	-	1,536 100.0	1,712 111.5	令和2年から新規
山 形 村	清 水 高 原	358 100.0	352 98.3	314 87.7	237 66.2	202 56.4	245 68.4	243 67.9	249 69.6	235 65.6	258 72.1	189 52.8	206 57.5	264 73.7	220 61.5	50 14.0	72 20.1	
朝 日 村	サ ラ ダ の 里 朝 日 村	437 100.0	440 100.7	369 84.4	367 84.0	303 69.3	357 81.7	347 79.4	357 81.7	333 76.2	344 78.7	377 86.3	376 86.0	426 97.5	394 90.2	195 44.6	177 40.5	
筑 北 村	差 切 峡	107 100.0	105 98.1	83 77.6	78 72.9	77 72.0	60 56.1	60 56.1	60 56.1	57 53.3	40 37.4	27 25.2	23 21.5	18 16.8	19 17.8	3 2.8	0 0.0	
〃	冠 着 山	135 100.0	135 100.0	107 79.3	104 77.0	107 79.3	107 79.3	106 78.5	106 78.5	94 69.6	85 63.0	56 41.5	34 25.2	-	-	-	-	平成30年取消し
〃	修 那 羅 山	798 100.0	782 98.0	679 85.1	667 83.6	669 83.8	669 83.8	660 82.7	660 82.7	566 70.9	412 51.6	406 50.9	112 14.0	93 11.7	30 3.8	30 3.8	14 1.8	
〃	聖 山 高 原 四 十 八 曲 峠	122 100.0	115 94.3	-	-	-	-	-	-	-	-	-	-	-	-	-	-	平成20年取消し
松 本 地 域 振 興 局 計		97,874 100.0	102,021 104.2	100,072 102.2	100,008 102.2	98,946 101.1	110,897 113.3	102,341 104.6	102,819 105.1	110,691 113.1	112,570 115.0	112,583 115.0	113,328 115.8	115,680 118.2	112,124 114.6	61,812 63.2	66,855 68.3	

(上段:延利用者数(百人)、下段:対平成18年又は新規年比(%))

市町村名	観 光 地 名	観 光 地 延 利 用 者 数 の 推 移																備 考
		18年	19年	20年	21年	22年	23年	24年	25年	26年	27年	28年	29年	30年	R元年	2年	3年	
大町市	大町温泉郷	5,515	5,479	5,467	-	-	-	-	-	-	-	-	-	-	-	-	-	平成21年から「大町温泉郷」「高瀬溪谷」に分割
〃	高瀬溪谷	100.0	99.3	99.1	-	-	-	-	-	-	-	-	-	-	-	-	-	平成21年から新規
〃	大町温泉郷	-	-	-	6,150	5,958	5,780	5,897	5,596	5,120	5,169	4,410	4,523	4,415	4,462	2,370	3,361	
〃	高瀬溪谷	-	-	-	100.0	96.9	94.0	95.9	91.0	83.3	84.0	71.7	73.5	71.8	72.6	38.5	54.7	
〃	高瀬溪谷	-	-	-	1,348	1,309	1,147	1,111	1,151	944	1,053	916	1,203	1,106	1,188	535	584	平成21年から新規
〃	大町市街地	1,247	1,243	1,405	1,328	1,451	1,521	1,426	1,231	1,443	1,433	1,426	1,479	1,352	1,477	877	1,044	
〃	・東山公園	100.0	99.7	112.7	106.5	116.4	122.0	114.4	98.7	115.7	114.9	114.4	118.6	108.4	118.4	70.3	83.7	
〃	黒部ダム	10,372	9,777	10,120	11,111	10,208	8,643	8,878	9,914	9,193	10,094	9,306	9,372	10,481	9,011	2,497	3,052	
〃		100.0	94.3	97.6	107.1	98.4	83.3	85.6	95.6	88.6	97.3	89.7	90.4	101.1	86.9	24.1	29.4	
〃	後立山	568	710	765	670	763	786	860	873	883	838	739	780	758	782	245	144	
〃		100.0	125.0	134.7	118.0	134.3	138.4	151.4	153.7	155.5	147.5	130.1	137.3	133.5	137.7	43.1	25.4	
〃	仁科三湖	9,933	8,862	8,991	8,665	8,425	6,923	7,637	7,414	7,005	7,087	7,737	7,343	7,295	7,314	5,933	6,486	
〃		100.0	89.2	90.5	87.2	84.8	69.7	76.9	74.6	70.5	71.3	77.9	73.9	73.4	73.6	59.7	65.3	
〃	鷹狩高原	935	920	916	879	826	773	259	539	490	461	417	428	401	389	581	860	平成8年から新規
〃		100.0	98.4	98.0	94.0	88.3	82.7	27.7	57.6	52.4	49.3	44.6	45.8	42.9	41.6	62.1	92.0	
〃	新行高原	254	328	410	412	413	432	380	351	356	363	320	303	323	262	71	0	
〃		100.0	129.1	161.4	162.2	162.6	170.1	149.6	138.2	140.2	142.9	126.0	119.3	127.2	103.1	28.0	0.0	
〃	ぽかぽかランド	993	703	975	1,011	891	837	820	773	720	107	336	690	631	650	387	367	平成10年から新規
〃	美麻	100.0	70.8	98.2	101.8	89.7	84.3	82.6	77.8	72.5	10.8	33.8	69.5	63.5	65.5	39.0	37.0	
〃	国営アルプスあづみの公園	-	-	-	1,464	1,254	1,530	1,733	1,307	1,402	1,668	1,641	1,609	1,617	1,630	929	1,004	平成21年から新規
〃	大町・松川地区	-	-	-	100.0	85.7	104.5	118.4	89.3	95.8	113.9	112.1	109.9	110.5	111.3	63.5	68.6	
池田町	花とハーブの里	1,539	1,717	1,888	2,219	2,628	3,474	2,804	2,628	2,675	2,906	2,937	3,084	3,147	2,998	1,756	1,588	平成6年から新規、平成7年から名称を「ハーブセンター・夢農場」から「花とハーブの里」に変更
〃		100.0	111.6	122.7	144.2	170.8	225.7	182.2	170.8	173.8	188.8	190.8	200.4	204.5	194.8	114.1	103.2	
〃	大峰高原	389	507	464	424	444	523	877	513	759	792	710	448	599	453	645	444	
〃		100.0	130.3	119.3	109.0	114.1	134.4	225.4	131.9	195.1	203.6	182.5	115.2	154.0	116.5	165.8	114.1	
〃	池田町立美術館	326	487	512	511	449	458	407	448	456	463	457	516	705	572	229	256	平成7年から新規
〃	・あづみの野	100.0	149.4	157.1	156.7	137.7	140.5	124.8	137.4	139.9	142.0	140.2	158.3	216.3	175.5	70.2	78.5	
松川村	安曇野の里	5,739	5,658	5,241	5,518	5,391	6,141	5,611	5,585	5,394	5,714	5,386	6,203	6,346	5,711	3,655	4,019	「馬羅尾天狗岩温泉」(平成6年新規)と「馬羅尾高原清流の森」(平成6年新規)を、平成10年から「安曇野すずむしの里」の名称で一本化
〃		100.0	98.6	91.3	96.1	93.9	107.0	97.8	97.3	94.0	99.6	93.8	108.1	110.6	99.5	63.7	70.0	
白馬村	白馬山麓	25,837	24,633	24,993	22,228	21,328	22,420	23,573	23,961	22,104	22,708	20,197	21,556	21,791	23,764	16,936	13,963	
〃		100.0	95.3	96.7	86.0	82.5	86.8	91.2	92.7	85.6	87.9	78.2	83.4	84.3	92.0	65.5	54.0	
〃	白馬連峰	424	423	377	335	337	343	413	399	353	382	306	355	306	349	137	207	
〃		100.0	99.8	88.9	79.0	79.5	80.9	97.4	94.1	83.3	90.1	72.2	83.7	72.2	82.3	32.3	48.8	
小谷村	梅池高原	5,210	5,810	5,856	5,726	5,456	5,767	5,731	5,807	5,437	5,618	5,163	5,211	5,279	4,973	3,342	2,205	
〃		100.0	111.5	112.4	109.9	104.7	110.7	110.0	111.5	104.4	107.8	99.1	100.0	101.3	95.5	64.1	42.3	
〃	白馬乗鞍	1,179	1,170	1,285	1,184	1,128	1,025	1,054	1,087	1,195	1,225	1,162	1,067	1,053	1,005	625	483	
〃		100.0	99.2	109.0	100.4	95.7	86.9	89.4	92.2	101.4	103.9	98.6	90.5	89.3	85.2	53.0	41.0	
〃	白馬コルチナ	2,101	2,098	2,181	2,170	2,178	2,393	2,643	2,695	2,597	2,566	2,395	2,350	2,339	1,980	1,110	907	
〃		100.0	99.9	103.8	103.3	103.7	113.9	125.8	128.3	123.6	122.1	114.0	111.9	111.3	94.2	52.8	43.2	
〃	小谷温泉	583	549	472	523	464	356	352	258	252	219	182	164	227	191	194	109	
〃		100.0	94.2	81.0	89.7	79.6	61.1	60.4	44.3	43.2	37.6	31.2	28.1	38.9	32.8	33.3	18.7	
〃	姫川温泉	172	174	200	202	136	98	99	67	60	57	71	52	62	80	60	58	
〃		100.0	101.2	116.3	117.4	79.1	57.0	57.6	39.0	34.9	33.1	41.3	30.2	36.0	46.5	34.9	33.7	
北アルプス地域振興局計		73,316	71,248	72,518	74,078	71,437	71,370	72,565	72,597	68,838	70,923	66,214	68,736	70,233	69,241	43,114	41,141	
		100.0	97.2	98.9	101.0	97.4	97.3	99.0	99.0	93.9	96.7	90.3	93.8	95.8	94.4	58.8	56.1	
日本アルプス計		171,190	173,269	172,590	174,086	170,383	182,267	174,906	175,416	179,529	183,493	178,797	182,064	185,913	181,365	104,926	107,996	
		100.0	101.2	100.8	101.7	99.5	106.5	102.2	102.5	104.9	107.2	104.4	106.4	108.6	105.9	61.3	63.1	

(上段:延利用者数(百人)、下段:対平成18年又は新規年比(%))

市町村名	観光地名	観光地延利用者数の推移																備考	
		18年	19年	20年	21年	22年	23年	24年	25年	26年	27年	28年	29年	30年	R元年	2年	3年		
長野市	善光寺	58,973 100.0	65,424 110.9	65,621 111.3	118,758 201.4	60,942 103.3	60,742 103.0	62,632 106.2	65,318 110.8	60,997 103.4	122,828 208.3	64,849 110.0	64,214 108.9	62,856 106.6	62,711 106.3	33,485 56.8	31,384 53.2		
	飯綱高原	7,454 100.0	6,889 92.4	8,465 113.6	7,822 104.9	8,555 114.8	8,066 108.2	8,253 110.7	9,747 130.8	8,925 119.7	12,136 162.8	10,464 140.4	12,102 162.4	12,389 166.2	14,145 189.8	611 8.2	735 9.9		
	松代	6,121 100.0	7,072 115.5	5,498 89.8	6,068 99.1	6,079 99.3	5,284 86.3	5,106 83.4	5,406 88.3	4,949 80.9	7,199 117.6	10,800 176.4	6,647 108.6	5,913 96.6	4,048 66.1	2,164 35.4	2,663 43.5		
	川中島	1,701 100.0	16,347 961.0	1,798 105.7	2,440 143.4	1,996 117.3	2,742 161.2	3,057 179.7	2,460 144.6	2,655 156.1	3,042 178.8	3,087 181.5	3,175 186.7	2,948 173.3	3,057 179.7	1,123 66.0	1,773 104.2		
	恐竜公園	3,510 100.0	3,049 86.9	2,816 80.2	3,475 99.0	3,296 93.9	3,474 99.0	- -	- -	- -	- -	- -	- -	- -	- -	- -	- -	- -	平成24年から「篠ノ井」に含める
	篠ノ井	- -	- -	- -	- -	- -	- -	3,462 100.0	3,721 107.5	3,117 90.0	3,519 101.6	3,134 90.5	2,596 75.0	2,820 81.5	2,826 81.6	2,319 67.0	3,157 91.2		平成24年から新規
	エムウェーブ	4,444 100.0	4,333 97.5	4,095 92.1	3,708 83.4	4,044 91.0	3,883 87.4	- -	- -	- -	- -	- -	- -	- -	- -	- -	- -	- -	平成12年から新規 平成24年取消し
	聖山高原	299 100.0	313 104.7	318 106.4	381 127.4	427 142.8	459 153.5	415.0 138.8	397 132.8	386 129.1	403 134.8	362 121.1	387 129.4	364 121.7	369 123.4	237 79.3	238 79.6		
	りんごの湯	1,731 100.0	1,407 81.3	1,425 82.3	1,354 78.2	1,281 74.0	1,069 61.8	- -	- -	- -	- -	- -	- -	- -	- -	- -	- -	- -	平成18年から新規 平成24年から「豊野」に含める
	豊野	- -	- -	- -	- -	- -	- -	1,004 100.0	1,046 104.2	1,100 109.6	1,042 103.8	1,025 102.1	1,012 100.8	946 94.2	776 77.3	592 59.0	703 70.0		平成24年から新規
	戸隠高原	10,060 100.0	10,865 108.0	10,905 108.4	10,769 107.0	12,315 122.4	12,338 122.6	11,859 117.9	11,683 116.1	11,898 118.3	16,179 160.8	15,827 157.3	14,953 148.6	15,791 157.0	13,605 135.2	10,364 103.0	10,850 107.9		
	奥裾花峡戸隠西高原	1,271 100.0	1,545 121.6	1,271 100.0	1,437 113.1	1,318 103.7	1,228 96.6	- -	- -	- -	- -	- -	- -	- -	- -	- -	- -	- -	平成24年名称を「奥裾花峡戸隠西高原」から「鬼無里」に変更
	琅鶴湖	408 100.0	266 65.2	244 59.8	306 75.0	453 111.0	469 115.0	- -	- -	- -	- -	- -	- -	- -	- -	- -	- -	- -	平成24年から「信州新町」に含める
	左右高原	10 100.0	- -	- -	- -	- -	- -	- -	- -	- -	- -	- -	- -	- -	- -	- -	- -	- -	平成10年名称を「青少年旅行村」から「左右高原」に変更。平成19年取消し
	不動温泉と仏磨崖	702 100.0	718 102.3	675 96.2	632 90.0	643 91.6	671 95.6	- -	- -	- -	- -	- -	- -	- -	- -	- -	- -	- -	平成24年から「信州新町」に含める
	やきもち家・虫倉山	156 100.0	170 109.0	189 121.2	183 117.3	160 102.6	143 91.7	- -	- -	- -	- -	- -	- -	- -	- -	- -	- -	- -	平成8年から新規。平成10年名称を「やきもち家」から「やきもち家・虫倉山」に変更。平成24年から「中条」に含める
鬼無里	- -	- -	- -	- -	- -	- -	1,092 100.0	1,090 99.8	785 71.9	1,007 92.2	659 60.3	611 56.0	766 70.1	671 61.4	369 33.8	412 37.7		平成24年から新規	
信州新町	- -	- -	- -	- -	- -	- -	1,659 100.0	1,623 97.8	1,586 95.6	1,630 98.3	1,544 93.1	1,527 92.0	1,531 92.3	1,465 88.3	1,042 62.8	936 56.4		平成24年から新規	
中条	- -	- -	- -	- -	- -	- -	424 100.0	480 113.2	500 117.9	505 119.1	484 114.2	437 103.1	430 101.4	372 87.7	274 64.6	299 70.5		平成24年から新規	
須坂市	峰の原高原	1,018 100.0	1,229 120.7	2,080 204.3	2,211 217.2	2,618 257.2	1,661 163.2	1,753 172.2	1,884 185.1	1,822 179.0	1,794 176.2	1,745 171.4	1,711 168.1	1,303 128.0	682 67.0	784 77.0			
	仙仁温泉	404 100.0	447 110.6	457 113.1	450 111.4	420 104.0	534 132.2	557 137.9	531 131.4	520 128.7	538 133.2	535 132.4	502 124.3	517 128.0	526 130.2	405 100.2	474 117.3		
	臥竜公園	6,745 100.0	7,172 106.3	6,674 98.9	6,844 101.5	6,033 89.4	5,919 87.8	6,516 96.6	6,265 92.9	6,340 94.0	6,200 91.9	5,489 81.4	5,574 82.6	5,136 76.1	5,123 76.0	3,558 52.8	4,437 65.8		
	須坂温泉	2,049 100.0	2,008 98.0	1,789 87.3	1,755 85.7	1,696 82.8	1,686 82.3	1,634 79.7	1,722 84.0	1,661 81.1	1,621 79.1	1,463 71.4	1,272 62.1	982 47.9	840 41.0	424 20.7	406 19.8		
蔵の町並み	983 100.0	946 96.2	970 98.7	964 98.1	863 87.8	731 74.4	856 87.1	783 79.7	589 59.9	542 55.1	395 40.2	375 38.1	388 39.5	370 37.6	137 13.9	115 11.7		平成7年から新規	
千曲市	おぼすての月	153 100.0	187 122.2	305 199.3	284 185.6	406 265.4	435 284.3	414 270.6	457 298.7	457 298.7	528 345.1	428 279.7	516 337.3	543 354.9	562 367.3	368 240.5	371 242.5		平成9年名称を「姨捨山田毎の月」から「おぼすて田毎の月」に変更
	武水別神社	942 100.0	915 97.1	880 93.4	1,155 122.6	1,120 118.9	1,460 155.0	1,461 155.1	1,250 132.7	970 103.0	1,357 144.1	1,545 164.0	1,334 141.6	1,064 113.0	1,451 154.0	1,030 109.3	335 35.6		
	千曲高原	226 100.0	209 92.5	275 121.7	153 67.7	126 55.8	182 80.5	174 77.0	217 96.0	182 80.5	225 99.6	101 44.7	204 90.3	133 58.8	218 96.5	29 12.8	30 13.3		
	あんずの里	2,240 100.0	2,120 94.6	2,335 104.2	2,124 94.8	1,863 83.2	1,127 50.3	1,630 72.8	1,400 62.5	1,950 87.1	1,200 53.6	1,650 73.7	1,200 53.6	1,150 51.3	1,430 63.8	0 0.0	450 20.1		

(上段:延利用者数(百人)、下段:対平成18年又は新規年比(%))

市町村名	観光地名	観光地延利用者数の推移																備考
		18年	19年	20年	21年	22年	23年	24年	25年	26年	27年	28年	29年	30年	R元年	2年	3年	
千曲市	科野の里歴史公園	357 100.0	402 112.6	717 200.8	728 203.9	493 138.1	951 266.4	803 224.9	874 244.8	649 181.8	683 191.3	708 198.3	795 222.7	654 183.2	528 147.9	383 107.3	306 85.7	平成8年名称を「森將軍塚古墳」から「科野の里歴史公園」に変更
〃	上山田温泉	8,569 100.0	8,306 96.9	7,604 88.7	7,301 85.2	6,734 78.6	6,853 80.0	-	-	-	-	-	-	-	-	-	-	平成24年から「戸倉上山田温泉」に含める
〃	城山史跡公園	110 100.0	383 348.2	210 190.9	160 145.5	142 129.1	174 158.2	165 150.0	149 135.5	137 124.5	144 130.9	200 181.8	156 141.8	137 124.5	126 114.5	112 101.8	92 83.6	平成9年から新規
〃	戸倉温泉	2,076 100.0	2,176 104.8	2,054 98.9	1,858 89.5	1,897 91.4	1,888 90.9	-	-	-	-	-	-	-	-	-	-	平成24年から「戸倉上山田温泉」に含める
〃	新戸倉温泉	2,049 100.0	1,924 93.9	1,938 94.6	1,932 94.3	1,939 94.6	1,860 90.8	-	-	-	-	-	-	-	-	-	-	平成24年から「戸倉上山田温泉」に含める
〃	戸倉上山田温泉	-	-	-	-	-	-	10,639 100.0	10,385 97.6	9,509 89.4	9,810 92.2	11,230 105.6	10,020 94.2	9,700 91.2	9,432 88.7	5,322 50.0	4,918 46.2	平成24年から新規
〃	さらしなの里	167 100.0	117 70.1	179 107.2	128 76.6	78 46.7	66 39.5	69 41.3	71 42.5	90 53.9	64 38.3	63 37.7	41 24.6	80 47.9	57 34.1	17 10.2	16 9.6	
坂城町	アユの里	85 100.0	82 96.5	84 98.8	85 100.0	86 101.2	85 100.0	84 98.8	83 97.6	82 96.5	81 95.3	78 91.8	27	-	-	-	-	平成7年から新規 平成30年取消し
〃	さかき千曲川バラ公園	-	-	-	-	-	-	-	-	-	-	-	-	425 100.0	386 90.8	0 0.0	80 18.8	平成30年から新規
小布施町	北斎館	2,313 100.0	2,123 91.8	2,089 90.3	2,117 91.5	1,878 81.2	1,739 75.2	1,655 71.6	1,620 70.0	1,270 54.9	1,514 65.5	1,272 55.0	1,417 61.3	1,394 60.3	1,246 53.9	607 26.2	608 26.3	
〃	フローラルガーデンおぶせ	278 100.0	218 78.4	245 88.1	301 108.3	229 82.4	349 125.5	276 99.3	249 89.6	200 71.9	223 80.2	148 53.2	140 50.4	94 33.8	78 28.1	0 0.0	0 0.0	
高山村	信州高山郷温泉	4,698 100.0	4,958 105.5	5,145 109.5	5,088 108.3	4,862 103.5	5,017 106.8	5,078 108.1	5,183 110.3	5,059 107.7	5,261 112.0	5,225 111.2	5,286 112.5	5,286 112.5	5,216 111.0	4,060 86.4	3,555 75.7	平成9年名称を「南志賀温泉郷」から「信州高山温泉郷」に変更
信濃町	野尻湖跡一茶遺跡	4,166 100.0	3,703 88.9	3,582 86.0	3,780 90.7	3,715 89.2	3,421 82.1	3,477 83.5	3,687 88.5	3,547 85.1	3,747 89.9	3,676 88.2	3,660 87.9	4,066 97.6	3,999 96.0	2,230 53.5	1,851 44.4	
〃	黒姫高原	2,694 100.0	2,538 94.2	2,664 98.9	2,686 99.7	2,435 90.4	2,482 92.1	2,597 96.4	2,992 111.1	2,892 107.3	2,659 98.7	2,482 92.1	2,655 98.6	2,663 98.8	2,553 94.8	1,713 63.6	1,694 62.9	
〃	タングラム斑尾	2,406 100.0	2,470 102.7	2,569 106.8	2,359 98.0	2,418 100.5	2,448 101.7	2,737 113.8	2,521 104.8	2,444 101.6	2,321 96.5	2,412 100.2	2,430 101.0	2,556 106.2	2,846 118.3	2,033 84.5	1,587 66.0	
飯綱町	飯綱東高原	4,348 100.0	3,991 91.8	4,125 94.9	3,928 90.3	3,713 85.4	3,635 83.6	3,010 69.2	3,056 70.3	2,801 64.4	2,629 60.5	2,397 55.1	2,438 56.1	2,576 59.2	2,471 56.8	710 16.3	1,692 38.9	
〃	サンクゼール	507 100.0	497 98.0	631 124.5	518 102.2	445 87.8	487 96.1	747 147.3	1,262 248.9	1,174 231.6	1,188 234.3	1,379 272.0	1,823 359.6	1,781 351.3	1,903 375.3	745 146.9	734 144.8	平成12年から新規、平成18年名称を「斑尾高原農場」から「サンクゼール」に変更
小川村	大洞高原	227 100.0	238 104.8	188 82.8	218 96.0	220 96.9	163 71.8	162 71.4	337 148.5	73 32.2	106 46.7	104 45.8	198 87.2	131 57.7	147 64.8	46 20.3	64 28.2	
長野地域振興局計		146,650 100.0	167,757 114.4	153,109 104.4	206,460 140.8	147,938 100.9	145,921 99.5	145,457 99.2	149,949 102.2	141,316 96.4	213,925 145.9	156,960 107.0	151,435 103.3	149,928 102.2	146,856 100.1	77,191 52.6	77,749 53.0	
中野市	東山公園	221 100.0	162 73.3	138 62.4	130 58.8	134 60.6	140 63.3	118 53.4	113 51.1	107 48.4	105 47.5	87 39.4	95 43.0	94 42.5	78 35.3	46 20.8	50 22.6	
〃	晋平の里	1,766 100.0	1,585 89.8	1,559 88.3	1,551 87.8	1,417 80.2	1,425 80.7	1,232 69.8	1,120 63.4	929 52.6	1,002 56.7	926 52.4	906 51.3	875 49.5	924 52.3	507 28.7	677 38.3	
〃	浜津ヶ池公園及び壁田城山公園	1,785 100.0	1,592 89.2	1,445 81.0	1,628 91.2	1,611 90.3	1,628 91.2	1,718 96.2	1,604 89.9	1,546 86.6	1,344 75.3	1,366 76.5	1,282 71.8	1,195 66.9	1,073 60.1	789 44.2	980 54.9	平成9年名称を「浜津ヶ池公園」から「浜津ヶ池公園及び壁田城山公園」に変更
〃	高社山・高社山麓	49 100.0	49 100.0	49 100.0	49 100.0	49 100.0	96 195.9	96 195.9	96 195.9	96 195.9	96 195.9	96 195.9	100 204.1	103 210.2	98 200.0	54 110.2	77 157.1	
〃	牧の入高原	725 100.0	639 88.1	837 115.4	727 100.3	223 30.8	223 30.8	247 34.1	223 30.8	223 30.8	223 30.8	223 30.8	295 40.7	303 41.8	355 49.0	184 25.4	306 42.2	
〃	一本木公園	1,506 100.0	1,283 85.2	1,284 85.3	1,313 87.2	1,261 83.7	1,221 81.1	1,242 82.5	1,141 75.8	932 61.9	870 57.8	796 52.9	914 60.7	845 56.1	671 44.6	200 13.3	500 33.2	平成16年から新規
〃	斑尾高原	755 100.0	684 90.6	632 83.7	650 86.1	628 83.2	573 75.9	602 79.7	601 79.6	560 74.2	616 81.6	617 81.7	574 76.0	545 72.2	600 79.5	450 59.6	544 72.1	
〃	高野辰之記念館及びふるさと遊歩道	218 100.0	150 68.8	147 67.4	159 72.9	154 70.6	142 65.1	133 61.0	128 58.7	136 62.4	121 55.5	117 53.7	95 43.6	90 41.3	79 36.2	26 11.9	30 13.8	
〃	温泉公園	729 100.0	719 98.6	697 95.6	744 102.1	717 98.4	712 97.7	714 97.9	715 98.1	674 92.5	782 107.3	807 110.7	769 105.5	777 106.6	703 96.4	420 57.6	228 31.3	

(上段:延利用者数(百人)、下段:対平成18年又は新規年比(%))

市町村名	観光地名	観光地延利用者数の推移																備考
		18年	19年	20年	21年	22年	23年	24年	25年	26年	27年	28年	29年	30年	R元年	2年	3年	
飯山市	飯山	1,639 100.0	1,056 64.4	1,082 66.0	1,072 65.4	1,426 87.0	1,200 73.2	868 53.0	1,064 64.9	1,081 66.0	1,201 73.3	1,104 67.4	768 46.9	691 42.2	629 38.4	414 25.3	315 19.2	
"	斑尾高原	7,730 100.0	7,595 98.3	7,692 99.5	7,699 99.6	6,865 88.8	6,696 86.6	6,883 89.0	6,599 85.4	6,495 84.0	5,950 77.0	5,115 66.2	5,475 70.8	5,199 67.3	5,163 66.8	3,782 48.9	3,164 40.9	
"	信濃平	208 100.0	234 112.5	164 78.8	137 65.9	144 69.2	161 77.4	161 77.4	161 77.4	75 36.1	85 40.9	90 43.3	90 43.3	120 57.7	143 68.8	153 73.6	31 14.9	
"	戸狩温泉	3,769 100.0	3,503 92.9	3,768 100.0	3,959 105.0	3,988 105.8	3,550 94.2	3,248 86.2	3,065 81.3	2,830 75.1	2,782 73.8	2,544 67.5	2,563 68.0	2,468 65.5	2,602 69.0	1,819 48.3	949 25.2	平成10年名称を「戸狩」から「戸狩温泉」に変更
"	北竜湖	351 100.0	299 85.2	388 110.5	256 72.9	258 73.5	163 46.4	175 49.9	190 54.1	258 73.5	288 82.1	275 78.3	299 85.2	321 91.5	375 106.8	67 19.1	60 17.1	
"	いやま湯滝温泉	550 100.0	575 104.5	566 102.9	580 105.5	588 106.9	544 98.9	533 96.9	616 112.0	582 105.8	572 104.0	507 92.2	483 87.8	475 86.4	472 85.8	334 60.7	356 64.7	
"	なべくら高原	233 100.0	275 118.0	295 126.6	285 122.3	269 115.5	258 110.7	227 97.4	250 107.3	275 118.0	281 120.6	231 99.1	255 109.4	197 84.5	182 78.1	85 36.5	107 45.9	平成9年から新規
"	菜の花公園	709 100.0	745 105.1	544 76.7	534 75.3	554 78.1	421 59.4	411 58.0	573 80.8	402 56.7	395 55.7	394 55.6	422 59.5	391 55.1	443 62.5	0 0.0	150 21.2	平成17年から新規
山ノ内町	湯田中	13,393 100.0	13,723 102.5	12,681 94.7	12,279 91.7	12,056 90.0	12,184 91.0	12,335 92.1	12,563 93.8	12,177 90.9	12,739 95.1	12,538 93.6	12,421 92.7	11,944 89.2	11,310 84.4	7,200 53.8	7,023 52.4	
"	志賀高原	26,302 100.0	26,437 100.5	25,871 98.4	24,431 92.9	23,506 89.4	22,192 84.4	23,894 90.8	24,464 93.0	23,639 89.9	23,401 89.0	22,403 85.2	22,918 87.1	21,963 83.5	22,415 85.2	17,756 67.5	14,368 54.6	
"	北志賀高原	10,108 100.0	9,246 91.5	10,171 100.6	10,414 103.0	9,032 89.4	8,666 85.7	9,196 91.0	9,892 97.9	10,118 100.1	10,024 99.2	8,659 85.7	9,967 98.6	10,050 99.4	9,463 93.6	5,064 50.1	3,542 35.0	
木島平村	木島平	1,543 100.0	1,351 87.6	1,677 108.7	1,527 99.0	1,552 100.6	1,476 95.7	1,362 88.3	1,258 81.5	1,096 71.0	1,093 70.8	949 61.5	1,103 71.5	1,133 73.4	1,363 88.3	571 37.0	814 52.8	
"	カヤの平高原	662 100.0	696 105.1	546 82.5	628 94.9	519 78.4	561 84.7	461 69.6	463 69.9	347 52.4	412 62.2	419 63.3	364 55.0	366 55.3	301 45.5	263 39.7	252 38.1	
"	馬曲温泉	1,247 100.0	1,248 100.1	1,105 88.6	1,067 85.6	1,054 84.5	945 75.8	1,086 87.1	961 77.1	890 71.4	831 66.6	703 56.4	642 51.5	643 51.6	613 49.2	449 36.0	472 37.9	
野沢温泉村	野沢温泉	6,526 100.0	6,428 98.5	6,386 97.9	5,965 91.4	5,825 89.3	5,718 87.6	6,425 98.5	6,715 102.9	6,876 105.4	6,841 104.8	6,756 103.5	7,133 109.3	7,199 110.3	7,014 107.5	6,061 92.9	4,734 72.5	
栄村	苗場山	45 100.0	69 153.3	67 148.9	92 204.4	110 244.4	79 175.6	93 206.7	88 195.6	85 188.9	117 260.0	98 217.8	68 151.1	78 173.3	60 133.3	26 57.8	32 71.1	
"	秋山郷	644 100.0	583 90.5	455 70.7	528 82.0	485 75.3	359 55.7	382 59.3	369 57.3	343 53.3	363 56.4	514 79.8	244 37.9	241 37.4	211 32.8	127 19.7	120 18.6	
"	千曲川沿線	1,175 100.0	1,313 111.7	1,126 95.8	1,078 91.7	1,000 85.1	587 50.0	1,010 86.0	955 81.3	862 73.4	899 76.5	809 68.9	710 60.4	411 35.0	347 29.5	247 21.0	204 17.4	平成9年名称を「野々海池」から「千曲川沿線」に変更
北信地域振興局計		84,588 100.0	82,239 97.2	81,372 96.2	79,482 94.0	75,425 89.2	71,920 85.0	74,852 88.5	75,987 89.8	73,634 87.1	73,433 86.8	69,143 81.7	70,955 83.9	68,717 81.2	67,687 80.0	47,094 55.7	40,085 47.4	
北信濃計		231,238 100.0	249,996 108.1	234,481 101.4	285,942 123.7	223,363 96.6	217,841 94.2	220,309 95.3	225,936 97.7	214,950 93.0	287,358 124.3	226,103 97.8	222,390 96.2	218,645 94.6	214,543 92.8	124,285 53.7	117,834 51.0	
長野県計		875,550 100.0	907,342 103.6	867,526 99.1	917,433 104.8	867,980 99.1	843,486 96.3	847,252 96.8	855,532 97.7	841,832 96.1	933,144 106.6	895,758 102.3	870,956 99.5	871,015 99.5	860,105 98.2	514,764 58.8	525,891 60.1	