

Building Damage Map


建物被害マップ

Legend (English)

凡例 (英語)

 Designated Emergency Evacuation Site

指定緊急避難場所

 Emergency notification and medical treatment organization

救急告示医療機関

 Ueda City Office

上田市役所

 Local Community Center

自治センター

 Police

警察

 Fire Brigade


消防

 Heliport


ヘリポート

 Underpass

アンダーパス

 Emergency transport road

緊急輸送道路

 Hokuriku Shinkansen







北陸新幹線

 Shinano Railway Line, Ueda Electric Railway Bessho Line

しなの鉄道線・上田電鉄別所線

Percentage of total collapse

全壊率

-  20% or more
20%以上
-  10% or more and less than 20%
10%以上20%未満
-  5% or more and less than 10%
5%以上10%未満
-  2% or more and less than 5%
2%以上5%未満
-  Less than 2%
2%未満
-  No damage
被害なし

In the case of earthquakes with a seismic intensity of 5 Lower or more, school grounds and plazas will be opened as temporary evacuation sites. Buildings such as gymnasia, etc., as a rule will not accept evacuees until the safety of the building has been ensured.

震度5弱以上の地震の場合は、「校庭」や「広場」を一時避難場所として開放します。体育館などの建物は安全が確保されるまでは原則避難収容しません。

Mapa de posibles daños en edificios

建物被害マップ

Leyenda (España)

凡例 (スペイン)

 Refugio de Emergencia Designado

指定緊急避難場所

 Institución médica de emergencia declarada

救急告示医療機関

 Ayuntamiento de la Ciudad de Ueda

上田市役所

 Centro de autonomía

自治センター

 Policía

警察

 Bomberos

消防

 Helipuerto


ヘリポート

 Paso inferior

アンダーパス

 Camino de transporte de emergencia

緊急輸送道路

 Tren bala de Hokuriku







北陸新幹線

 Ferrocarril Shinano Tetsudo/ Línea Bessho de Ferrocarril Ueda Dentetsu

しなの鉄道線・上田電鉄別所線

Porcentaje de destrucción completa

全壊率

-  20 % o más
20%以上
-  Entre 10% y 20%
10%以上20%未満
-  Entre 5% y 10%
5%以上10%未満
-  Entre 2% y 5%
2%以上5%未満
-  Menos de 2%
2%未満
-  No habrá daños en edificios
被害なし

En caso de desastres de intensidad sísmica de inferior a 5 o mayor, se abrirá el "patio de la escuela" o la "plaza" como refugio temporal. En principio los edificios como gimnasio no se utilizarán como refugio hasta que se confirme la seguridad del edificio.

震度5弱以上の地震の場合は、「校庭」や「広場」を一時避難場所として開放します。体育館などの建物は安全が確保されるまでは原則避難収容しません。

建築物受损地图

建物被害マップ

凡例 (中国)


凡例 (中国)

 指定的紧急疏散地点


指定緊急避難場所

 急救告示医疗机构

救急告示医療機関

 上田市政府

上田市役所

 自治中心

自治センター

 警察

警察

 消防

消防

 直升飞机场

ヘリポート

 地下通道


アンダーパス

 紧急运输公路

緊急輸送道路

 北陆新干线







北陸新幹線

 信浓铁道线、上田电铁别所线

しなの鉄道線・上田電鉄別所線

全部倒塌率

全壊率

-  20%以上
20%以上
-  10%以上不足20%
10%以上20%未満
-  5%以上不足10%
5%以上10%未満
-  2%以上不足5%
2%以上5%未満
-  不足2%
2%未満
-  无损坏
被害なし

如果为震度5弱以上的地震，会开放“校园”、“广场”作为临时避难场所。体育馆等建筑物在确认安全之前原则上不能收容避难者。

震度5弱以上の地震の場合は、「校庭」や「広場」を一時避難場所として開放します。体育館などの建物は安全が確保されるまでは原則避難収容しません。

Mapa de Danos nas Edificações

建物被害マップ

Legenda (português)

凡例 (ポルトガル)

 Refúgio de emergência designado

指定緊急避難場所

 Hospital Pronto-Socorro de Referência

救急告示医療機関

 Prefeitura do Município de Ueda

上田市役所

 Centro Administrativo Local

自治センター

 Polícia

警察

 C. de Bombeiros

消防

 Heliporto

ヘリポート

 Passagem Inferior

アンダーパス

 Estrada para Transportes Emergenciais

緊急輸送道路

 Trem-Bala de Hokuriku







北陸新幹線

 Linha Ferroviária de Shinano / Linha Bessho da Ferrovia Elétrica de Ueda

しなの鉄道線・上田電鉄別所線

Taxa de Colapso Total

全壊率

-  20% ou mais
20%以上
-  de 10% a menos de 20%
10%以上20%未満
-  de 5% a menos de 10%
5%以上10%未満
-  de 2% a menos de 5%
2%以上5%未満
-  Menos de 2%
2%未満
-  Sem danos
被害なし

No caso de terremotos de 5 graus ou mais na escala japonesa, serão liberadas "praças" e "pátios de escolas" como área de evacuação temporária. Edificações, como ginásios de esporte, não abrigarão a população até que esteja confirmada a segurança.

震度5弱以上の地震の場合は、「校庭」や「広場」を一時避難場所として開放します。体育館などの建物は安全が確保されるまでは原則避難収容しません。