

Mapa de inundaciones y flujos de lodo

洪水・土砂災害マップ

Cómo ver el mapa de inundaciones y flujos de lodo

洪水・土砂災害マップの見方


- ① Verifique dónde se encuentra su casa.
 - Marque su casa con un círculo ○.
 - ¿Hasta qué nivel se inundan los alrededores de su casa?
- ② Trace una línea roja hasta llegar al refugio más cercano desde su casa.
 - Nombre del refugio
- ③ Hable sobre este tema con la familia y guarde el mapa en un lugar fácil de encontrar.


- ① 自分の家の位置を確認しよう。
- あなたの住んでいる家に○印をつけましょう。
 - 家のまわりはどれくらい浸水しますか？
- ② 近くの避難場所とそこまで行く道程に赤い線を引きましょう。
- 避難場所名
- ③ 家族で話し合い、マップはわかりやすいところに保管しましょう。


Leyenda (España)


凡例 (スペイン)

 Refugio de Emergencia Designado
指定緊急避難場所

 Refugios de emergencia designados ubicados en la zona de advertencia de flujos de lodo, etc.
土砂災害警戒区域などの中にある指定緊急避難場所

 Institución médica de emergencia declarada
救急告示医療機関

 Ayuntamiento de la Ciudad de Ueda
上田市役所

 Centro de autonomía
自治センター


 Policía
警察

 Bomberos
消防

 Helipuerto
ヘリポート






 Paso inferior
アンダーパス

 Camino de transporte de emergencia
緊急輸送道路







 Tren bala de Hokuriku
北陸新幹線

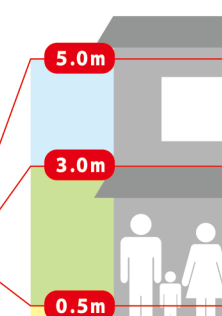
 Ferrocarril Shinano Tetsudo/
Línea Bessho de Ferrocarril Ueda Dentetsu
しなの鉄道線・上田電鉄別所線

Zona de advertencia de flujos de lodo, etc.
土砂災害警戒区域等

-  Zona de advertencia especial (avalanchas de lodo y escombros)
特別警戒区域 (土石流)
-  Zona de advertencia (avalanchas de lodo y escombros)
警戒区域 (土石流)
-  Zona de advertencia especial (pendientes abruptas)
特別警戒区域 (急傾斜)
-  Zona de advertencia (pendientes abruptas)
警戒区域 (急傾斜)
-  Zona de advertencia (deslizamientos de tierra)
警戒区域 (地すべり)

Supuesta altura de inundación
想定浸水深



-  20,0 metros o más
20.0m以上
-  Entre 10,0 y 20,0 metros
10.0m~20.0m未満
-  Entre 5,0 y 10,0 metros
5.0m~10.0m未満
-  Entre 3,0 y 5,0 metros
3.0m~5.0m未満
-  Entre 0,5 y 3,0 metros
0.5m~3.0m未満
-  Menos de 0,5 m
0.5m未満



Área previsto de las inundaciones
浸水想定区域

-  Río Yadesawa / Río Koganesawa / Río Sezawa
矢出沢川、黄金沢川、瀬沢川

Áreas inundadas donde las casas corren peligro de derrumbarse
家屋倒壊等氾濫想定区域

-  Área de erosión de la ribera del río
河岸侵食
-  Área por inundación
氾濫流

En caso de daños causados por el viento y la inundación, en principio no se establecerá refugios ubicados dentro de las zonas de posibles inundaciones y zonas que han sido inundadas en el pasado y refugios ubicados en las zonas de riesgo de flujos de lodo.
風水害の場合、浸水想定区域内又は過去に浸水履歴のある避難場所、土砂災害危険区域内にある避難場所については原則開設しません。

Mapa de Enchentes e Desastres de Sedimentos

洪水・土砂災害マップ

Como Entender o Mapa de Enchentes e Desastres de Sedimentos

洪水・土砂災害マップの見方


- ① Verifique a localização da casa onde mora.
 - Marque com ○ a casa onde você mora.
 - Que tanto poderá vir a inundar a área em volta de sua casa?
- ② Trace uma linha em vermelho sobre a rota de sua casa até o local de evacuação.
 - Nome do Local de Evacuação
- ③ Deixe conversado em família e guarde o Mapa num lugar fácil de localizar.


- ① 自分の家の位置を確認しよう。
- あなたの住んでいる家に○印をつけましょう。
 - 家のまわりはどれくらい浸水しますか？
- ② 近くの避難場所とそこまで行く道程に赤い線を引きましょう。
- 避難場所名
- ③ 家族で話し合い、マップはわかりやすいところに保管しましょう。


Legenda (português)


凡例 (ポルトガル)

 Refúgio de emergência designado
指定緊急避難場所

 Refúgio de emergência designado na Zona de Alerta aos Desastres de Sedimentos e afins
土砂災害警戒区域などの中にある指定緊急避難場所

 Hospital Pronto-Socorro de Referência
救急告示医療機関

 Prefeitura do Município de Ueda
上田市役所

 Centro Administrativo Local
自治センター


 Polícia
警察

 C. de Bombeiros
消防

 Heliporto
ヘリポート






 Passagem Inferior
アンダーパス

 Estrada para Transportes Emergenciais
緊急輸送道路







 Trem-Bala de Hokuriku
北陸新幹線

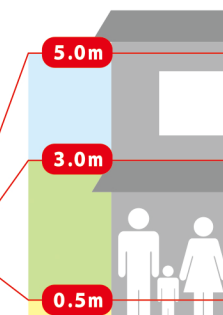
 Linha Ferroviária de Shinano /
Linha Bessho da Ferrovia Elétrica de Ueda
しなの鉄道線・上田電鉄別所線

Zona de Alerta aos Desastres de Sedimentos e afins
土砂災害警戒区域等

-  Zona de Alerta Especial (Corrida de Massa)
特別警戒区域 (土石流)
-  Zona de Alerta (Corrida de Massa)
警戒区域 (土石流)
-  Zona de Alerta Especial (Escarpas Íngremes)
特別警戒区域 (急傾斜)
-  Zona de Alerta (Escarpas Íngremes)
警戒区域 (急傾斜)
-  Zona de Alerta (Deslizamento de Terra)
警戒区域 (地すべり)

Profundidade Estimada da Água de Inundação
想定浸水深



-  20,0 m ou mais
20.0m以上
-  de 10,0 m até menos de 20,0 m
10.0m~20.0m未満
-  de 5,0 m até menos de 10,0 m
5.0m~10.0m未満
-  de 3,0 m até menos de 5,0 m
3.0m~5.0m未満
-  de 0,5 m até menos de 3,0 m
0.5m~3.0m未満
-  Menos de 0,5m
0.5m未満



Zona de inundação prevista
浸水想定区域

-  Rio Yadesawa / Rio Koganesawa / Rio Sezawa
矢出沢川、黄金沢川、瀬沢川

Áreas inundadas onde as casas correm o risco de desabar
家屋倒壊等氾濫想定区域

-  Área de erosão da margem do rio
河岸侵食
-  Área devido à inundação
氾濫流

No caso de desastres por tempestades de ventos e chuvas, em princípio não serão abertos os abrigos que estejam localizados em áreas propensas ao alagamento e locais com precedentes de alagamento, assim como aqueles que se localizam na zona de risco de desastres de sedimentos.
風水害の場合、浸水想定区域内又は過去に浸水履歴のある避難場所、土砂災害危険区域内にある避難場所については原則開設しません。